



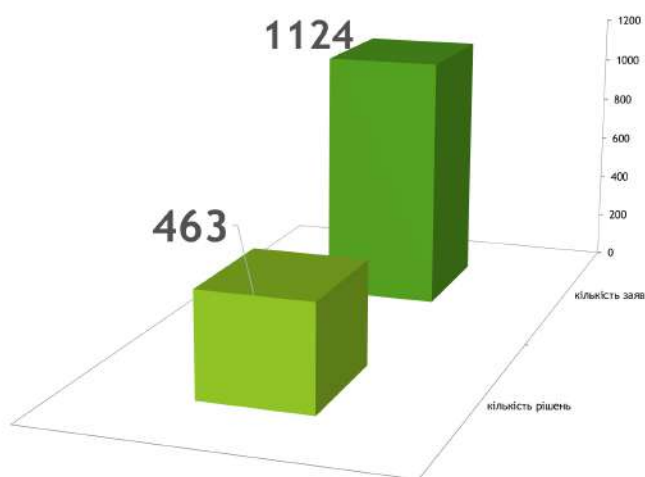
Калуська міська територіальна  
грумада

УПРАВЛІННЯ  
ЗЕМЕЛЬНИХ  
ВІДНОСИН

2023р.



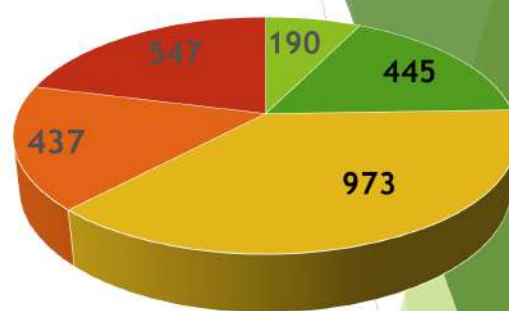
### Кількість прийнятих рішень та кількість заяв з розгляду земельних питань за 2023 р.



Кількість рішень:  
**463**

Кількість заяв,  
(службових записок):  
**1124**

### Перелік розглянутої кореспонденції за період 2023 р.



- Громадяни
- ЦНАП (довідки)
- ЦНАП
- СПД
- Ухвали, рішення суду

**Загальна кількість 2 592**

### Надходження орендної плати за землю за 2023р. в порівнянні до планових показників

До міського бюджету від сплати орендної плати за землю в 2023р. надійшло коштів в сумі

**89 531,60тис.грн**, зокрема:

- від фізичних осіб надійшло коштів в сумі – **9 082,72тис.грн**,
- від юридичних осіб надійшло коштів в сумі – **80 448,87тис.грн**.

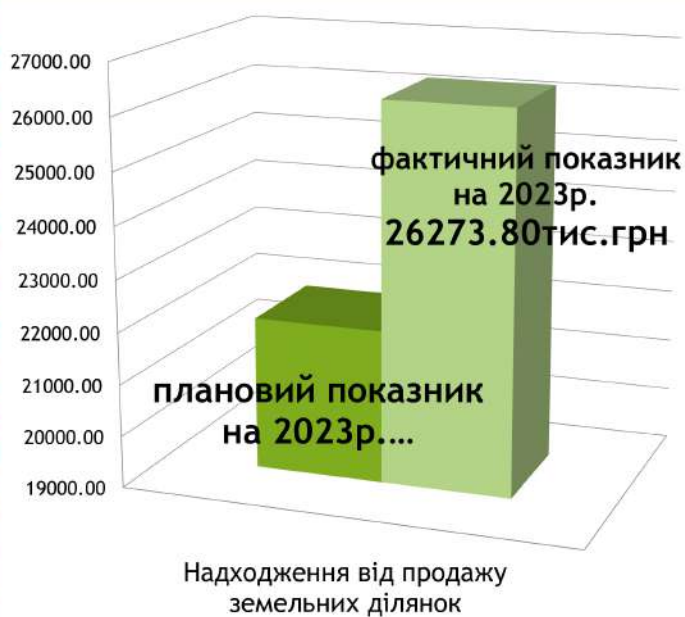
Планові показники від сплати орендної плати за землю в 2023р. :

**92 252,96тис.грн**, зокрема:

- від фізичних осіб – **5 825,00тис.грн**,
- від юридичних осіб – **86 427,96тис.грн**.



## Порівняння надходжень від продажу земельних ділянок комунальної власності за 2023р. в порівнянні з плановими показниками



- За 2023р. від продажу земельних ділянок комунальної власності надійшло коштів на загальну суму 26 273,8тис.грн.
- Плановий показник на 2023р. від продажу земельних ділянок комунальної власності становить – 21 953,9тис.грн.

## **ПРОДАЖ ЗЕМЕЛЬНИХ ДІЛЯНОК КОМУНАЛЬНОЇ ВЛАСНОСТІ НА ЗЕМЕЛЬНИХ ТОРГАХ У ФОРМІ ЕЛЕКТРОННИХ АУКЦІОНІВ ЗА 2023 Р.**



*За період 2023р.  
включено 82 земельні  
ділянки в перелік для  
опрацювання  
можливості продажу їх  
(або прав на них) на  
земельних торгах у  
формі електронного  
аукціону загальною  
площею 802,2992 га*

Відбулося **35** аукціонів з продажу земельних ділянок або прав на них у форму електронних аукціонів, за результатами яких продано право оренди на загальну суму продажу **4 538,29 тис. грн**, з них:

- **26** земельних ділянок для ведення товарного сільськогосподарського призначення загальною площею **91,9800 га** на загальну суму продажу **1 996,16 тис. грн.**
- **7** земельних ділянок з земель промисловості, транспорту зв'язку загальною площею **3,5231 га** на загальну суму продажу **1 534,15 тис. грн.**
- **2** земельні ділянки з земель для будівництва та обслуговування будівель торгівлі загальною площею **0,8526 га** на загальну суму продажу **1 007,98 тис. грн.**

## Орендні відносини за 2023 рік:



### з ЮРИДИЧНИМИ особами укладено:

- **118** договорів оренди землі та додаткових угод до них на загальну суму річної орендної плати **17 686,70** тис. грн.

### з ФІЗИЧНИМИ особами укладено:

- **84** договори оренди землі та додаткових угод до них на загальну суму річної орендної плати **3 940,84** тис. грн.





## ПРО ПРОВЕДЕННЯ ПРЕТЕНЗІЙНО - ПОЗОВНОЇ РОБОТИ ЗА ПЕРІОД 2023 р.



- Заявлено **15** позовів по стягненню безпідставно збережених коштів на суму **7 435,48 тис. грн**
- Заявлено **1** позов про стягнення заборгованості по договору оренди землі на суму **624,19 тис.грн.**
- Заявлено **3** позови про внесення змін в договори оренди землі
- Представництво інтересів Калуської міської ради у судах: взято участь у **67**-ми судових засіданнях



**2023р.**

## **Про викуп земельних ділянок для суспільних потреб**

**З метою розширення кладовища на  
території міста Калуша укладено  
15 договорів-купівлі продажу:**

- **на загальну суму 1 539,10 тис. грн.**
- **на загальну площу 0,7668 га**



## Проведення інвентаризації земель за 2023 рік

### Проінвентаризовано земельні ділянки комунальної власності:

- загальною площею **0,8439 га** – земельні ділянки запасу (не надані у власність або користування громадянам чи юридичним особам);
- загальною площею **1,8846 га** – земельні ділянки загального користування відведені під місця поховання;
- загальною площею **19,5325 га** – землі промисловості транспорту, зв'язку, енергетики, оборони та іншого призначення;
- загальною площею **0,8417 га** - землі громадської та житлової забудови.
- загальною площею **14,4671 га** - для будівництва та обслуговування об'єктів фізичної культури та спорту.





## Виконання робіт із землеустрою у 2023 році:

- Виконано роботи зі створення обмінного файлу XML для внесення до автоматизованої системи ДЗК відомостей про межі адміністративної територіальної одиниці населених пунктів: с. Ріпянка, с. Мислів, с. Яворівка, с.Копанки, с.Довге-Калуське, с.Пійло
- Затверджено технічні документації з нормативної грошової оцінки земель населених пунктів: с. Копанки та с. Бабин-Зарічний, с. Ріпянка, с. Мислів, с. Яворівка, с.Довге-Калуське, с.Пійло
- Укладено договір на розроблення проекту землеустрою щодо встановлення меж населеного пункту села Мостище, Калуського, району



### **Засідання сесій міської ради та постійні депутатські комісії:**

- взято участь: у **17-ти засіданнях** сесій міської ради з розгляду земельних питань
- взято участь: у **41-ому засіданні** комісії з питань будівництва та землеустрою з розгляду земельних питань
- взято участь у **21-ому засіданні** комісії з питань власності, житлово-комунального господарства та екології



### **Узгоджувальна комісія по вирішенню земельних спорів:**

- проведено **16 засідань**
- складено та затверджено рішенням сесії **15 протоколів** засідань комісії з розгляду **25 звернень** громадян

### **Комісія по здійсненню самоврядного контролю за використанням та охороною земель:**

- проведено **5 засідань**
- складено **10 актів** обстеження земельних ділянок

