

ПРОТОКОЛ № 32/1

засідання постійної комісії Калуської міської ради з питань власності, житлово-комунального господарства та екології від «20» січня 2022 р.

Склад комісії:

Голова комісії: Воконоголь Сергій Євгенійович

Заступник голови комісії: Білоус Інна Петрівна

Секретар комісії: Куц Сергій Леонідович

Члени комісії: Вальнюк Дмитро Мирославович Матківська Галина Ярославівна Погинайко Юрій Павлович

Присутні 3 членів комісії Відсутні 3 членів комісії

Слухали :

1. Про виготовлення технічної документації з нормативної грошової оцінки земель:

№ п/п	Назва землекористувача	Назва населеного пункту	Результати голосування, к-сть голосів			
			За	Проти	Утрим.	Ріш. комісії
1	Калуська міська територіальна громада	с. Пійло та с. Довге-Калуське				за слухали
2		с. Мостище				
3		С. Копанки				

2. Про визначення переліку земельних ділянок для опрацювання можливості продажу їх (або прав на них) на земельних торгах у формі електронного аукціону та надання дозволу на розроблення документації із землеустрою та містобудівної документації:

№ п/п	Назва землекористувача	Місцезнаходження зем. ділянки	Площа зем. діл га.	Цільове призначення	Результати голосування, к-сть голосів			
					За	Проти	Утрим.	Ріш. комісії
1	Калуська міська територіальна громада	За межами населеного пункту с. Копанки	0,3470	для ведення товарного сільськогосподарського призначення (код КВЦПЗ 01.01) 2622883600:02:005:0120				за слухали
2	Калуська міська територіальна громада	м. Калуш, район вул. Промислова	11,5	землі промисловості (код КВЦПЗ 11.02)				
3	Калуська міська територіальна громада	м. Калуш, район вул. Промислова	17,0	землі промисловості (код КВЦПЗ 11.02)				
4	Калуська міська територіальна громада	За межами населеного пункту с. Довге-Калуське	0,3500	землі промисловості (код КВЦПЗ 11.02)		11	4	
5	Калуська міська територіальна громада	За межами населеного пункту с. Довге-Калуське	0,3500	землі промисловості (код КВЦПЗ 11.02)				
6	Калуська міська територіальна громада	За межами населеного пункту с. Довге-Калуське	0,4000	землі промисловості (код КВЦПЗ 11.02)				
7	Калуська міська територіальна громада	За межами населеного пункту с. Довге-Калуське	2,0	землі промисловості (код КВЦПЗ 11.02)		11	4	

3. Про проведення земельних торгів у формі електронного аукціону на земельні ділянки:

1,	Назва землекористувача	Місцезнаходження зем. ділянки	Площа зем. діл га.	Цільове призначення	Результати голосування, к-сть голосів			
					За	Проти	Утрим.	Ріш. комісії
1	Калуська міська територіальна громада	За межами населеного пункту с. Копанки	10,7484	для ведення товарного сільськогосподарського призначення (код КВЦПЗ 01.01)				
2	Калуська міська територіальна громада	За межами населеного пункту с. Копанки	5,8502	для ведення товарного сільськогосподарського призначення (код КВЦПЗ 01.01)		За сучасний стан		
3	Калуська міська територіальна громада	За межами населеного пункту с. Копанки	1,4619	для ведення товарного сільськогосподарського призначення (код КВЦПЗ 01.01)				
4	Калуська міська територіальна громада	За межами населеного пункту с. Копанки	2,9014	для ведення товарного сільськогосподарського призначення (код КВЦПЗ 01.01)				
5	Калуська міська територіальна громада	За межами населеного пункту с. Копанки	6,8930	для ведення товарного сільськогосподарського призначення (код КВЦПЗ 01.01)				
6	Калуська міська територіальна громада	За межами населеного пункту с. Копанки	3,9571	для ведення товарного сільськогосподарського призначення (код КВЦПЗ 01.01)				
7	Калуська міська територіальна громада	За межами населеного пункту с. Копанки	1,1151	для ведення товарного сільськогосподарського призначення (код КВЦПЗ 01.01)				
8	Калуська міська територіальна громада	За межами населеного пункту с. Копанки	9,0571	для ведення товарного сільськогосподарського призначення (код КВЦПЗ 01.01)				

4. Про вихід з членів ОСГ:

№ п/п	Назва землекористувача	Місцезнаходження зем. ділянки	Площа зем. діл га.	Цільове призначення	Результати голосування, к-сть голосів			
					За	Проти	Утрим.	Ріш. комісії
1	Гр. Пихней С. С.	с. Кропивник, с. Лесі Українки, 22	0,2300	Для ведення ОСГ				

5. Про внесення змін в рішення ради:

№ п/п	Назва землекористувача	Рішення ради	Зміни	Результати голосування, к-сть голосів			
				За	Проти	Утрим.	Ріш. комісії
1	Гр. Кужелюк В. О.	Калуської міської ради від 29.09.2021 № 886	п. 4 цього рішення викласти в редакції: «зобов'язати Кужелюк В. О. виготовити до 25.02.2022 року договір купівлі-продажу земельної ділянки відповідно до вимог чинного законодавства України»				
2	ГО «Калуська міськрай. орган. інвалідів та учасників АТО»	Калуської міської ради від 26.08.2021 № 773	Доповнити пунктами 1.1. та 4.1. «Затвердити розмір втрат с/г виробництва на суму 8 175,13грн»				
3	Гр. Ковальчик О. Ю.	Калуської міської ради від 25.11.2021 №1059	«Встановити ставку орендної плати 6% від НГОЗ»				

6. Про продаж земельних ділянок несільськогосподарського призначення:

№ п/п	Назва землекористувача	Місцезнаходження зем. ділянки	Площа зем. діл га.	Цільове призначення	Результати голосування, к-сть голосів			
					За	Проти	Утрим.	Ріш. комісії
1	Гр. Двеса І. Б.	Вул. С. Стрільців, 4а, с. Вістова	0,8688	для розміщення та експлуатації об'єктів дорожнього сервісу (код КВЦПЗ 12.11) сума продажу- 875 750,40 грн , 100,80 грн за 1 кв.м.				
2	ПП «Авто-Іва-Сервіс»	Вул. Литвина, 30-т, Калуш	0,3615	Для розміщення та експлуатації будівель і споруд автомобільного транспорту та дорожнього господарства (код КВЦПЗ 12.04), сума продажу- 539 791,80грн. , 149,32 грн. за 1 кв.м				За сумою
3	ТОВ «ГВФ «Стиль»	Вул. С. Бандери, 39, Калуш	0,2846	Для реконструкції викуплених приміщень з добудовою під готель (код КВЦПЗ 03.08),сума продажу- 795 741,60грн. 279,60грн. за 1кв.м				
4	ФОП Дзундза С. М.	Вул. С. Бандери, 3а, с. Мислів	0,1500	Для обслуговування нежитлової будівлі (код КВЦПЗ 03.15), 109 650,00грн. 73,10 за 1кв.м				

7. Про надання дозволу на проведення експертних грошових оцінок земельних ділянок несільськогосподарського призначення:

№ п/п	Назва землекористувача	Місцезнаходження зем. ділянки	Площа зем. діл га.	Цільове призначення	Результати голосування, к-сть голосів			
					За	Проти	Утрим.	Ріш. комісії
1	Богусевич Л. І.	вуд. Чорновола, 44, м. Калуш	0,0215	Для будівництва та обслуговування будівель громадської забудови (код КВЦПЗ 03.15)				
2	гр. Кочержат О. М.	вул. Львівська, 77, м. Калуш	0,2855	для будівництва та обслуговування будівель торгівлі (код КВЦПЗ 03.07				
3	гр. Янів Г. М.	вул. Малицької, 1а, м. Калуш	0,0410	для обслуговування автомийки та інших господарських споруд, код КВЦПЗ 03.07				
4	гр. Федорів Б. І.	вул. Молодіжна, 4а, м. Калуш	0,0733	для будівництва і обслуговування інших будівель громадської забудови (код КВЦПЗ 03.15)				За сумою
5	ФОП Горлач Л. П.	Вул. Пекарська, 14, м. Калуш	0,4948	Для обслуговування викуплених нежитлових приміщень (код КВЦПЗ 11.01)				
6	Гр. Онофришин В. Р.	Вул. Фабрична, 4, м. Калуш	0,6560	Для обслуговування нежитлової будівлі (код КВЦПЗ 03.15)				
7	ТОВ «Фірма Сілор»	Вул. Заводська, 1б, м. Калуш	1,0163	Для обслуговування виробничої бази (код КВЦПЗ 11.02)				
8	ПП «Фірма Руслан»	Вул. Б.Хмельницького, 80д, м. Калуш	0,0523	Землі промисловості (код КВЦПЗ 11.02)				
9	ПП «Фірма Руслан»	Вул. Б.Хмельницького, 80г, м. Калуш	0,0955	Землі промисловості (код КВЦПЗ 11.02)				
10	ПрАТ «Сантіма»	Вул. Б.Хмельницького, 80а, м. Калуш	0,1430	Землі промисловості (код КВЦПЗ 11.02)				4
11	ПрАТ «Сантіма»	Вул. Б.Хмельницького, 80б, м. Калуш	0,2253	Землі промисловості (код КВЦПЗ 11.02)				
12	ПрАТ «Сантіма»	Вул. Б.Хмельницького, 80к, м.	0,1616	Землі промисловості (код КВЦПЗ 11.02)				

		Калуш					
13	ПрАТ «Сантіма»	Вул. Б.Хмельницького, 80з, м. Калуш	0,0823	Землі промисловості (код КВЦПЗ 11.02)			
14	ПрАТ «Сантіма»	Вул. Б.Хмельницького, 80в, м. Калуш	0,0350	Землі промисловості (код КВЦПЗ 11.02)		11	4

8. Про затвердження технічних документів із землеустрою щодо інвентаризації земельних ділянок:

№ п/п	Назва землекористувача	Місцезнаходження зем. ділянки	Площа зем. діл га.	Цільове призначення	Результати голосування, к-сть голосів			
					За	Проти	Утрим.	Ріш. комісії
1	Калуська міська територіальна громада	Вул. Будівельників, 15, м. Калуш	1,0347	Земельні ділянки запасу (код КВЦПЗ 02.11)				
2	Калуська міська територіальна громада	Вул. Івано-Франківська, м. Калуш	0,6949	для обслуговування скверу «Панський сад», земельні ділянки загального користування (код КВЦПЗ 02.12)				
3	Калуська міська територіальна громада	Вул. Кобилянської, 1, м. Калуш	0,7999	для обслуговування нежитлової будівлі та теплиці, земельні ділянки загального користування (код КВЦПЗ 02.12)				

9. Про затвердження технічної документації із землеустрою щодо інвентаризації земельної ділянки та надання у постійне користування земельної ділянки:

№ п/п	Назва землекористувача	Місцезнаходження зем. ділянки	Площа зем. діл га.	Цільове призначення	Результати голосування, к-сть голосів			
					За	Проти	Утрим.	Ріш. комісії
1	КП «Ритуальна служба» Калуської міської ради	район вул. Європейська і Височанка, м. Калуш	2,9757	Для обслуговування старого кладовища (код КВЦПЗ 03.12)				

10. Про затвердження проектів землеустрою щодо відведення земельних ділянок у постійне користування:

№ п/п	Назва землекористувача	Місцезнаходження зем. ділянки	Площа зем. діл га.	Цільове призначення	Результати голосування, к-сть голосів			
					За	Проти	Утрим.	Ріш. комісії
1	Калуська міська територіальна громада	Вул. В. Стуса, 11, м. Калуш	0,5691	Для обслуговування нежитлових будівель та споруд басейну «Посейдон» (код КВЦПЗ 07.02)				
2	ОСББ «Б.Хмельницького, 36»	Вул. Б.Хмельницького, 36, м. Калуш	0,2917	для обслуговування багатоквартирного житлового будинку (код КВЦПЗ 02.03)				

11. Про погодження створення ботанічної пам'ятки місцевого значення:

№ п/п	Назва землекористувача	Місцезнаходження зем. ділянки	Цільове призначення	Результати голосування, к-сть голосів			
				За	Проти	Утрим.	Ріш. комісії
1	Калуська міська територіальна громада	с. Голинь	«Голинський дуб»				

12. Про проведення інвентаризації земельних ділянок комунальної власності:

№ п/п	Назва землекористувача	Місцезнаходження зем. ділянки	Площа зем. діл га.	Цільове призначення	Результати голосування, к-сть голосів			
					За	Проти	Утрим.	Ріш. комісії
1	Калуська міська територіальна громада	с. Кропивник	42,0	Землі с/г призначення				
2	Калуська міська територіальна громада	Вул. Чорновола, 47А, м. Калуш	0,2000	Нежитлові приміщення стадіону «Хімік»				

13. Про проведення поділу земельних ділянок комунальної власності:

№ п/п	Назва землекористувача	Місцезнаходження зем. ділянки	Площа зем. діл га.	Цільове призначення	Результати голосування, к-сть голосів			
					За	Проти	Утрим.	Ріш. комісії
1	Калуська міська територіальна громада	Вул. Рубчака, 3а, м. Калуш	0,0643 на 0,0333 0,0310	без міни цільового призначення (код КВЦПЗ 11.04) (приміщення котельні)				
2	КП «Калуський Муніципальний ринок»	м. Калуш, мікрорайон «Підгірки»	33,2413 на 31,2413 2,0000	без міни цільового призначення (код КВЦПЗ 01.01)				

14. Про надання у постійне користування земельної ділянки:

№ п/п	Назва землекористувача	Місцезнаходження зем. ділянки	Площа зем. діл га.	Цільове призначення	Результати голосування, к-сть голосів			
					За	Проти	Утрим.	Ріш. комісії
1	Боднарівський ліцей Калуської міської ради	Вул. Шевченка, 14, с. Боднарів	3,9405	Для будівництва та обслуговування будівель закладів освіти (код КВЦПЗ: 03.02)				
2	Боднарівський ліцей Калуської міської ради	Вул. С. Бандери, 6, с. Боднарів	0,1698	Для будівництва та обслуговування будівель закладів освіти (код КВЦПЗ: 03.02)				

15. Про надання дозволу на розроблення проектів землеустрою щодо відведення земельних ділянок в оренду:

№ п/п	Назва землекористувача	Місцезнаходження зем. ділянки	Площа зем. діл га.	Цільове призначення	Результати голосування, к-сть голосів			
					За	Проти	Утрим.	Ріш. комісії
1	ТзОВ «Інтер Балтік Груп РС»	Вул. Промислова, 25а, м. Калуш	0,8300	Для будівництва та експлуатації будівель і споруд залізничного транспорту				
2	ТзОВ «Інтер Балтік Груп РС»	Вул. Промислова, м. Калуш	0,7000	Для будівництва та експлуатації будівель і споруд залізничного транспорту				
3	ТзОВ «Інтер Балтік Груп РС»	Вул. Промислова, 25, м. Калуш	3,1100	Для будівництва та експлуатації будівель і споруд залізничного транспорту				

16. Про надання дозволу на виготовлення технічних документацій із землеустрою щодо встановлення (відновлення) земельних ділянок в натурі (на місцевості) постійне користування:

№ п/п	Назва землекористувача	Місцезнаходження зем. ділянки	Площа зем. діл га.	Цільове призначення	Результати голосування, к-сть голосів			
					За	Проти	Утрим.	Ріш. комісії
1	Сівка-Калуська гімназія Калуської міської ради	Вул. Шкільна, 2, с. Сівка-Калуська	2,5048	Для будівництва та обслуговування будівель закладів освіти (код КВЦПЗ: 03.02)				
2	Сівка-Калуська гімназія Калуської міської ради	Вул. Шкільна, 2, с. Сівка-Калуська	1,2908	Для будівництва та обслуговування будівель закладів освіти (код КВЦПЗ: 03.02)				

17. Про надання дозволу на виготовлення технічних документацій із землеустрою щодо інвентаризації земельних ділянок:

№ п/п	Назва землекористувача	Місцезнаходження зем. ділянки	Площа зем. діл га.	Цільове призначення	Результати голосування, к-сть голосів			
					За	Проти	Утрим.	Ріш. комісії
1	ГО «Калуська міськрай. орган. інвалідів та учасників АТО»	Район вул. Малицької, м. Калуш	0,7343	Для будівництва та обслуговування багатоквартирного житлового будинку, код КВЦПЗ 02.03				
2	ОСББ «ЕЛІТ-ХОЛ»	Вул. Драгоманова, м. Калуш	0,1463	Для будівництва та обслуговування багатоквартирного житлового будинку з об'єктами торгово-розважальної та ринкової інфраструктури (код КВЦПЗ 02.10)				
3	Гр. Хемичу І. Д.	Вул. Драгоманова-К. Малицької, м. Калуш	0,1904	Для будівництва та обслуговування багатоквартирного житлового будинку з об'єктами торгово-розважальної та ринкової інфраструктури (код КВЦПЗ 02.10)				
4	Гр. Хемичу І. Д.	Вул. Драгоманова-К. Малицької, м. Калуш	0,1881	Для будівництва та обслуговування багатоквартирного житлового будинку з об'єктами торгово-розважальної та ринкової інфраструктури (код КВЦПЗ 02.10)				

18. Про надання дозволу на виготовлення технічних документацій із землеустрою щодо встановлення (відновлення) земельних ділянок в натурі (на місцевості) в оренду:

№ п/п	Назва землекористувача	Місцезнаходження зем. ділянки	Площа зем. діл га.	Цільове призначення	Результати голосування, к-сть голосів			
					За	Проти	Утрим.	Ріш. комісії
1	Гр. Максимович В. В.	Вул. Литвина, 30Н, м. Калуш	0,2612	Для розміщення та експлуатації будівель і споруд автомобільного транспорту та дорожнього господарства (код КВЦПЗ 12.04)				
2	ТзОВ «Українська будівельна асоціація»	Вул. Б.Хмельницького, 103, м. Калуш	1,0597	Землі промисловості (код КВЦПЗ 11.02)				
3	Гр.Петрів Богдан Васильович	Вул. Хіміків, 32, м. Калуш	0,0122	Для встановлення та обслуговування торгового павільйону (код КВЦПЗ:03.07)				

19. Про затвердження проектів землеустрою щодо відведення земельних ділянок в оренду:

№ п/п	Назва землекористувача	Місцезнаходження зем. ділянки	Площа зем. діл га.	Цільове призначення	Результати голосування, к-сть голосів			
					За	Проти	Утрим.	Ріш. комісії
1	АТ «Прикарпаттяобленерго»	вул. С. Бандери, м. Калуш	0,0060	Для обслуговування ТП-406 (код КВЦПЗ 14.02)				
2	АТ «Прикарпаттяобленерго»	вул. Г. Мартинця, м. Калуш	0,0031	Для обслуговування ТП-412 (код КВЦПЗ 14.02)		За		
3	АТ «Прикарпаттяобленерго»	вул. Пекарська, м. Калуш	0,0140	Для обслуговування ТП-416 (код КВЦПЗ 14.02)				
4	Гр. Дзундза В. С.	Вул. Л.Українки, 326, с. Студінка	0,9805	Для обслуговування адміністративної будівлі 9код КВЦПЗ 01.03)		и		

20. Про затвердження технічної документації із землеустрою щодо встановлення (відновлення) земельної ділянки в натурі (на місцевості) в оренду:

№ п/п	Назва землекористувача	Місцезнаходження зем. ділянки	Площа зем. діл га.	Цільове призначення	Результати голосування, к-сть голосів			
					За	Проти	Утрим.	Ріш. комісії
1	ФОП Гушпіт О. О.	вул. Кармелюка, 50, м. Калуш	1,3848	Для обслуговування виробничої бази (код КВЦПЗ 12.04)		и		

21. Про затвердження технічної документації із землеустрою щодо встановлення (відновлення) земельної ділянки в натурі (на місцевості) в оренду:

№ п/п	Назва землекористувача	Місцезнаходження зем. ділянки	Площа зем. діл га.	Цільове призначення	Результати голосування, к-сть голосів			
					За	Проти	Утрим.	Ріш. комісії
1	ТОВ «Інтер Балтік Груп РС»	вул. Промислова, 13, м. Калуш	1,8474	Для обслуговування виробничої бази (код КВЦПЗ 11.02)		и		

22. Про відмову наданні дозволу на розроблення проекту землеустрою щодо відведення земельної ділянки в оренду:

№ п/п	Назва землекористувача	Місцезнаходження зем. ділянки	Площа зем. діл га.	Цільове призначення	Результати голосування, к-сть голосів			
					За	Проти	Утрим.	ріш. комісії
1	Гр. Малинка В. О.	Район вул. Руська, м. Калуш	0,1760	для будівництва та обслуговування житлового будинку, господарських будівель та споруд (присадибна ділянка)		и		

23. Про затвердження проектів землеустрою щодо відведення земельних ділянок, цільове призначення яких змінюється:

№ п/п	Назва землекористувача	Місцезнаходження зем. ділянки	Площа зем. діл га.	Цільове призначення	Результати голосування, к-сть голосів			
					За	Проти	Утрим.	ріш. комісії
1	гр. Говдаш С. С.	вул. Олени Пчілки, 16, м. Калуш	0,0295	із земель для будівництва та обслуговування житлового будинку, господарських будівель та споруд (присадибна ділянка) (код КВЦПЗ 02.01) у землі для обслуговування будівель ринкової інфраструктури (код КВЦПЗ 03.10)		и		

2	гр. Зінченко І. М.	вул. Гоголя, 4, м. Калуш	0,0236	із земель для ведення особистого селянського господарства (код КВЦПЗ 01.03) у землі для будівництва та обслуговування житлового будинку, господарських будівель та споруд (присадибна ділянка) (код КВЦПЗ 02.01)				
3	гр. Ляшкевич О. Г.	вул. Олени Пчілки, 16-б, м. Калуш	0,0352	із земель для будівництва та обслуговування житлового будинку, господарських будівель та споруд (присадибна ділянка) (код КВЦПЗ 02.01) у землі для будівництва та обслуговування адміністративних будинків, офісних будівель компаній, які займаються підприємницькою діяльністю, пов'язаних з отриманням прибутку (код КВЦПЗ 03.10)				
4	гр. Ляшкевич О. Г.	вул. Олени Пчілки, 16-а, м. Калуш	0,0322	із земель для будівництва та обслуговування житлового будинку, господарських будівель та споруд (присадибна ділянка) (код КВЦПЗ 02.01) у землі для будівництва та обслуговування адміністративних будинків, офісних будівель компаній, які займаються підприємницькою діяльністю, пов'язаних з отриманням прибутку (код КВЦПЗ 03.10)				11 — 11
5	гр. Ляшкевич О. Г.	вул. Олени Пчілки, 16-а, м. Калуш	0,0031	із земель для будівництва та обслуговування житлового будинку, господарських будівель та споруд (присадибна ділянка) (код КВЦПЗ 02.01) у землі для будівництва та обслуговування адміністративних будинків, офісних будівель компаній, які займаються підприємницькою діяльністю, пов'язаних з отриманням прибутку (код КВЦПЗ 03.10)				

24. Про продовження (поновлення) договорів оренди землі:

№ п/п	Назва землекористувача	Місцезнаходження зем. ділянки	Площа зем. діл га.	Цільове призначення	Результати голосування, к-сть голосів			
					За	Проти	Утрим	Ріш. комісії
1	п-ць Власова І.С.	пр.Лесі Українки, м. Калуш	0,0027	Для розміщення тимчасового торгового кіоску №150 (код КВЦПЗ 03.07)				
2	ТДВ «Івано-Франківське обласне підприємство автобусних станцій»	вул.Привокзальна, 15, м.Калуш	0,5990	Для обслуговування приміської автобусної станції (код КВЦПЗ 12.04)				
3	гр. Курис М. І.	вул. Сівецька, 15-а, м. Калуш	0,0227	Для ведення городництва				
4	гр. Козяр Г. А. та Козяр В. Р.	вул. Мостиська, 15в, м. Калуш	0,4111	Для ведення городництва				
5	Гр. Гуць Н. М.	В районі Хотинь, м. Калуш	0,0676	Для ведення городництва				11 — 11

25. Про затвердження проектів землеустрою щодо відведення земельних ділянок у власність:

№ п/п	Назва землекористувача	Місцезнаходження зем. ділянки	Площа зем. діл га.	Цільове призначення	Результати голосування, к-сть голосів			
					За	Проти	Утрим.	Ріш. комісії
1	гр. Юрас М. І.	село Мостище	2,000	для ведення особистого селянського господарства				
2	гр. Боберський Т. С.	село Мостище	1,4594	для ведення особистого селянського господарства				
3	гр. Кульбанський І. Ю.	село Пійло	2,000	для ведення особистого селянського господарства				11 — 11

26. Про надання дозволу на виготовлення проекту землеустрою щодо відведення земельної ділянки:

№ п/п	Назва землекористувача	Місцезнаходження зем. ділянки	Площа зем. діл га.	Цільове призначення	Результати голосування, к-сть голосів			
					За	Проти	Утрим.	Ріш. комісії
1	гр. Гошовський Р. М.	вул. Гуцульська, 16, м. Калуш	0,1846	для ведення городництва				

За сумою

27. Про надання дозволу на виготовлення тех. документ. із землеустрою щодо встановлення (відновлення) земельної ділянки в натурі (на місцевості) в оренду:

№ п/п	Назва землекористувача	Місцезнаходження зем. ділянки	Площа зем. діл га.	Цільове призначення	Результати голосування, к-сть голосів			
					За	Проти	Утрим.	Ріш. комісії
1	ФОП Федоляк О. М.	вул. Долинська, 71, м. Калуш	0,0300	для обслуговування будівлі готельного комплексу із закладом громадського харчування				

К

28. Про надання дозволу на розроблення проекту землеустрою щодо відведення земельної ділянки в оренду:

№ п/п	Назва землекористувача	Місцезнаходження зем. ділянки	Площа зем. діл га.	Цільове призначення	Результати голосування, к-сть голосів			
					За	Проти	Утрим.	Ріш. комісії
1	гр. Федоляк Т. В.	провулок Шкільний, 8, м. Калуш	0,0063	для обслуговування нежитлового приміщення				

К

29. Про надання дозволу на розроблення проекту землеустрою щодо відведення земельної ділянки:

№ п/п	Назва землекористувача	Місцезнаходження зем. ділянки	Площа зем. діл га.	Цільове призначення	Результати голосування, к-сть голосів			
					За	Проти	Утрим.	ріш. комісії
1	МПП «Буран»	с. Голинь	1,5760	для обслуговування нежитлових будівель				

К

30. Про затвердження технічних документів із землеустрою щодо поділу земельних ділянок та надання в оренду земельних ділянок:

№ п/п	Назва землекористувача	Місцезнаходження зем. ділянки	Площа зем. діл га.	Цільове призначення	Результати голосування, к-сть голосів			
					За	Проти	Утрим.	ріш. комісії
1	Лазар О.Д.	вул. Б.Хмельницького, 16д, с. Тужилів	0,1500	для обслуговування частини не виробничого приміщення (корівника) (код КВЦПЗ 01.02 Для ведення фермерського господарства)				

К

31. Про затвердження проекту землеустрою щодо відведення земельної ділянки в оренду:

№ п/п	Назва землекористувача	Місцезнаходження зем. ділянки	Площа зем. діл га.	Цільове призначення	Результати голосування, к-сть голосів			
					За	Проти	Утрим.	ріш. комісії
1	гр. Слободян Р. М.	вул. Б.Хмельницького, 16ж, с. Тужилів	0,1571	для обслуговування нежитлової будівлі корівника (код КВЦП 01.13)				

К

32. Про надання дозволу на розроблення проектів землеустрою щодо відведення земельних ділянок в оренду :

№ п/п	Назва землекористувача	Місцезнаходження зем. ділянки	Площа зем. діл га.	Цільове призначення	Результати голосування, к-сть голосів			
					За	Проти	Утрим.	Ріш. комісії
1	АТ «Прикарпаттяобленерго»	вул. Височанка, м. Калуш	0,0058	Для обслуговування ТП-177				
2		вул. Львівська, м. Калуш	0,0095	Для обслуговування ТП-189				
3		вул. Височанка, м. Калуш	0,0048	Для обслуговування ТП-244				
4		вул. Писарська, м. Калуш	0,0086	Для обслуговування ТП-409				
5		вул. Підвальна, м. Калуш	0,0069	Для обслуговування ТП-429				
6		вул. Мельника, м. Калуш	0,0057	Для обслуговування ТП-440				
7		вул. Залізнична, м. Калуш	0,0075	Для обслуговування ТП-448				
8		вул. Вітовського, м. Калуш	0,0072	Для обслуговування ТП-455				
9		вул. С. Бандери, м. Калуш	0,0039	Для обслуговування ТП-459				
10		вул. Медична, м. Калуш	0,0200	Для обслуговування ТП-461				
11		вул. Драгоманова, м. Калуш	0,0104	Для обслуговування ТП-480				
12		вул. Українська, м. Калуш	0,0054	Для обслуговування ТП-481				
13		вул. Наливайка, м. Калуш	0,0248	Для обслуговування ТП-482				
14		вул. Коновальця, м. Калуш	0,0056	Для обслуговування ТП-508				
15		вул. Глібова, м. Калуш	0,0126	Для обслуговування ТП-535				
16		вул. Мостиська, м. Калуш	0,0180	Для обслуговування ТП-539				
17		вул. Писарська, м. Калуш	0,0114	Для обслуговування ТП-426				
18		вул. Людкевича, м. Калуш	0,0027	для обслуговування ТП 10/0,4кв				

33. Про надання дозволу на розроблення проектів землеустрою щодо відведення земельних ділянок в оренду:

№ п/п	Назва землекористувача	Місцезнаходження зем. ділянки	Площа зем. діл га.	Цільове призначення	Результати голосування, к-сть голосів			
					За	Проти	Утрим.	ріш. комісії
1	гр. Тимків Л. А.	район вул. Новаківського, м. Калуш	0,0868	для ведення городництва		11		4

34. Про затвердження технічних документів із землеустрою щодо встановлення (відновлення) меж земельних ділянок в натурі (на місцевості) у власність:

№ п/п	Назва землекористувача	Місцезнаходження зем. ділянки	Площа зем. діл га.	Цільове призначення	Результати голосування, к-сть голосів			
					За	Проти	Утрим.	ріш. комісії
1	гр. Ляхович В. В.	вул. Л.Українки, 28, с. Кропивник	0,0443	для будівництва та обслуговування житлового будинку, господарських будівель та споруд				
2	гр. Ляхович В. В.	вул. Л.Українки, 28, с. Кропивник	0,0231	для будівництва та обслуговування житлового будинку, господарських будівель та споруд		11		1
3	гр. Стасів Е. Г.	вул. Б. і Данилишина, 70, м. Калуш	0,1000	для будівництва та обслуговування житлового будинку, господарських будівель та споруд				

35. Про затвердження проекту землеустрою щодо відведення земельної ділянки, цільове призначення якої змінюється:

№ п/п	Назва землекористувача	Місцезнаходження зем. ділянки	Площа зем. діл га.	Цільове призначення	Результати голосування, к-сть голосів			
					За	Проти	Утрим.	ріш. комісії
1	гр. Мазурик Д. М.	вул. 600-річчя Голина в с.Голинь	0,1363	із земель для ведення особистого селянського господарства (код КВЦПЗ 01.03) у землі для будівництва та обслуговування житлового будинку, господарських будівель та споруд (код КВЦПЗ 02.01)				

36. Про затвердження проекту землеустрою щодо відведення земельних ділянок у власність громадянам: Додаток № 1

№ п/п	Назва землекористувача	Місцезнаходження зем. ділянки	Площа зем. діл га.	Цільове призначення	Результати голосування, к-сть голосів			
					За	Проти	Утрим.	ріш. комісії
1	Шевчук Любов Петрівна	с.Боднарів, урочище «Ялинки»,	0,1169	для будівництва та обслуговування житлового будинку, господарських будівель та споруд				
2	Юрчук Василь Анатолійович	с.Боднарів, урочище «Ялинки»	0,1246	-/-				
3	Байлак Юлія Петрівна	с.Боднарів, урочище «Ялинки»	0,0997	-/-				
4	Стефанишин Христина Іванівна	с.Боднарів, урочище «Ялинки»	0,1000	-/-				
5	Дрогомирецька Наталія Іванівна	с.Боднарів, урочище «Ялинки»	0,1000	-/-				
6	Куцела Леся Іванівна	с.Боднарів, урочище «Ялинки»	0,0990	-/-				
7	Зелінська Ольга Михайлівна	с.Боднарів, урочище «Ялинки»	0,0999	-/-				
8	Луцький Василь Петрович	с.Боднарів, урочище «Ялинки»	0,1000	-/-				
9	Луцький Микола Іванович	с.Боднарів, урочище «Ялинки»	0,1000	-/-				
10	Дрогомирецький Іван Миколайов	с.Боднарів, урочище «Ялинки»	0,1000	-/-				
11	Старчевська Любов Романівна	с.Боднарів, урочище «Ялинки»	0,1000	-/-				
12	Гаврилук Богдан Іванович	с.Боднарів, урочище «Ялинки»	0,1000	-/-				
13	Гурський Тарас Іванович	с.Боднарів, урочище «Ялинки»	0,1000	-/-				
14	Бенько Андрій Мирославович	с.Боднарів, урочище «Ялинки»	0,1000	-/-				
15	Луцька Оксана Дмитрівна	с.Боднарів, урочище «Ялинки»	0,1000	-/-				
16	Вербовська Юлія Зіновіївна	с.Боднарів, урочище «Ялинки»	0,1000	-/-				
17	Грицюк Василь Васильович	с.Боднарів, урочище «Ялинки»	0,1000	-/-				
18	Різничук Микола Іванович	с.Боднарів, урочище «Ялинки»	0,1000	-/-				
19	Вислобіцький Дмитро Дмитров.	с.Боднарів, урочище «Ялинки»	0,1000	-/-				
20	Литвинко Наталія Дмитрівна	с.Боднарів, урочище «Ялинки»	0,1003	-/-				
21	Жураківський Йосип Михайлов.	с.Боднарів, урочище «Ялинки»	0,1006	-/-				
22	Гужовська Тетяна Миколаївна	с.Боднарів, урочище «Ялинки»	0,1010	-/-				
23	Братасюк Микола Сергійович	с.Боднарів, урочище «Ялинки»	0,1000	-/-				
24	Луцька Іванна Іванівна	с.Боднарів, урочище «Ялинки»	0,1000	-/-				
25	Рабинюк Іванна Василівна	с.Боднарів, урочище «Ялинки»	0,1000	-/-				
26	Парцей Микола Михайлович	с.Боднарів, урочище «Ялинки»	0,1000	-/-				
27	Горальчук Іванна Романівна	с.Боднарів, урочище «Ялинки»	0,1000	-/-				

28	Пашкевич Віталій Ярославович	с.Боднарів, урочище «Ялинки»	0,1000	-/-				
29	Рушак Марія Ярославівна	с.Боднарів, урочище «Ялинки»	0,1000	-/-				
30	Ліщинський Олег Іванович	с.Боднарів, урочище «Ялинки»	0,1000	-/-				
31	Луцька Марія Іванівна	с.Боднарів, урочище «Ялинки»	0,1000	-/-				
32	Різничук Василь Федорович	с.Боднарів, урочище «Ялинки»	0,0995	-/-				
33	Попадинець Любомир Дмитров.	с.Боднарів, урочище «Ялинки»	0,1000	-/-				
34	Дрогомирецький Андрій Іванов.	с.Боднарів, урочище «Ялинки»	0,1000	-/-				
35	Василів Василь Михайлович	с.Боднарів, урочище «Ялинки»	0,1000	-/-				
36	Вирстюк Тарас Васильович	с.Боднарів, урочище «Ялинки»	0,1000	-/-				
37	Гринишин Любов Ігорівна	с.Боднарів, урочище «Ялинки»	0,1000	-/-				
38	Дяченко Тетяна Ігорівна	с.Боднарів, урочище «Ялинки»	0,1000	-/-				
39	Петрина Любов Романівна	с.Боднарів, урочище «Ялинки»	0,1000	-/-				
40	Бабінчук Роман Іванович	с.Боднарів, урочище «Ялинки»	0,1000	-/-				
41	Білогорка Надія Михайлівна	с.Боднарів, урочище «Ялинки»	0,1000	-/-				
42	Козінчук Михайло Ярославович	с.Боднарів, урочище «Ялинки»	0,1000	-/-				
43	Пашкевич Михайло Іванович	с.Боднарів, урочище «Ялинки»	0,1000	-/-				
44	Сидорук Назар Михайлович	с.Боднарів, урочище «Ялинки»	0,1000	-/-				
45	Дундяк Михайло Богданович	с.Боднарів, урочище «Ялинки»	0,1000	-/-				
46	Жураківська Марія Михайлівна	с.Боднарів, урочище «Ялинки»	0,1000	-/-				
47	Жураківський Василь Михайл.	с.Боднарів, урочище «Ялинки»	0,1000	-/-				
48	Цап'юк Назарій Зіновійович	с.Боднарів, урочище «Ялинки»	0,1000	-/-				
49	Бачевська Оксана Василівна	с.Боднарів, урочище «Ялинки»	0,1000	-/-				
50	Дудич Василина Іванівна	с.Боднарів, урочище «Ялинки»	0,1000	-/-				
51	Петрів Наталія Іванівна	с.Боднарів, урочище «Ялинки»	0,1000	-/-				
52	Вирстюк Віра Михайлівна	с.Боднарів, урочище «Ялинки»	0,1000	-/-				
53	Ліщинська Олена Дмитрівна	с.Боднарів, урочище «Ялинки»	0,1000	-/-				
54	Жураківський Петро Петрович	с.Боднарів, урочище «Ялинки»	0,1000	-/-				
55	Чопанюк Іван Дмитрович	с.Боднарів, урочище «Ялинки»	0,0923	-/-				
56	Гайфлерова Любов Михайлівна	с.Боднарів, урочище «Ялинки»	0,1609	-/-				
57	Мельничук Андрій Іванович	с.Боднарів, урочище «Ялинки»	0,1843	-/-				
58	Корнійчук Надія Ярославівна	с.Боднарів, урочище «Ялинки»	0,1778	-/-				
59	Старчевська Вікторія Михайлів.	с.Боднарів, урочище «Ялинки»	0,1026	-/-				
60	Джичка Оксана Михайлівна	с.Боднарів, урочище «Ялинки»	0,1197	-/-				
61	Юрків Андрій Михайлович	с.Боднарів, урочище «Ялинки»	0,1200	-/-				
62	Дрогомирецький Іван Іванович	с.Боднарів, урочище «Ялинки»	0,1200	-/-				

Заслухали

W

U

36.2. Про затвердження проекту землеустрою щодо відведення земельних ділянок Додаток № 2:

№ п/п	Назва землекористувача	Місцезнаходження зем. ділянки	Площа зем. діл га.	Цільове призначення	Результати голосування, к-сть голосів			
					За	Проти	Утрим.	ріш. комісії

1	Калуська міська територіальна громада	с.Боднарів, урочище «Ялинки», Калуський р-н	0,1000	для будівництва та обслуговування житлового будинку, господарських будівель та споруд				
2	Калуська міська територіальна громада	с.Боднарів, урочище «Ялинки», Калуський р-н	0,1000	для будівництва та обслуговування житлового будинку, господарських будівель та споруд				
3	Калуська міська територіальна громада	с.Боднарів, урочище «Ялинки», Калуський р-н	0,1000	для будівництва та обслуговування житлового будинку, господарських будівель та споруд				
4	Калуська міська територіальна громада	с.Боднарів, урочище «Ялинки», Калуський р-н	0,0983	для будівництва та обслуговування житлового будинку, господарських будівель та споруд				
5	Калуська міська територіальна громада	с.Боднарів, урочище «Ялинки», Калуський р-н	0,1745	для будівництва та обслуговування житлового будинку, господарських будівель та споруд				
6	Калуська міська територіальна громада	с.Боднарів, урочище «Ялинки», Калуський р-н	0,1000	для будівництва та обслуговування житлового будинку, господарських будівель та споруд				
7	Калуська міська територіальна громада	с.Боднарів, урочище «Ялинки», Калуський р-н	0,1000	для будівництва та обслуговування житлового будинку, господарських будівель та споруд				

36.3. Про затвердження проекту землеустрою щодо відведення земельних ділянок: Додаток № 3

№ п/п	Назва землекористувача	Місцезнаходження зем. ділянки	Площа зем. діл га.	Цільове призначення	Результати голосування, к-сть голосів			
					За	Проти	Утрим.	ріш. комісії
1	Калуська міська територіальна громада	с.Боднарів, урочище «Ялинки»	0,1198	02.12; земельні ділянки загального користування, які використовуються як внутрішньоквартальні проїзди, пішохідні зони				
2	Калуська міська територіальна громада	с.Боднарів, урочище «Ялинки»	0,2880	02.12; земельні ділянки загального користування, які використовуються як внутрішньоквартальні проїзди, пішохідні зони				
3	Калуська міська територіальна громада	с.Боднарів, урочище «Ялинки»	0,1603	02.12; земельні ділянки загального користування, які використовуються як внутрішньоквартальні проїзди, пішохідні зони				
4	Калуська міська територіальна громада	с.Боднарів, урочище «Ялинки»	0,1555	02.12; земельні ділянки загального користування, які використовуються як внутрішньоквартальні проїзди, пішохідні зони				
5	Калуська міська територіальна громада	с.Боднарів, урочище «Ялинки»	2,7341	16.00; земельні ділянки кожної категорії земель, які не надані у власність або користування громадянам чи юридичним особам				
6	Калуська міська територіальна громада	с.Боднарів, урочище «Ялинки»	1,1439	16.00; земельні ділянки кожної категорії земель, які не надані у власність або користування громадянам чи юридичним особам				

37. Про відмову у наданні дозволу на розроблення проекту землеустрою щодо відведення земельної ділянки:

№ п/п	Назва землекористувача	Місцезнаходження зем. ділянки	Площа зем. діл га.	Цільове призначення	Результати голосування, к-сть голосів			
					За	Проти	Утрим.	ріш. комісії
1	МПП «Буран»	с. Голинь	1,5760	для обслуговування нежитлових будівель				

38. Про укладення мирової угоди:

№ п/п	Назва землекористувача	Місцезнаходження зем. ділянки	Площа зем. діл га.	Примітка	Результати голосування, к-сть голосів			
					За	Проти *	Утрим.	ріш. комісії
1	Мельник О. І.	вул. Литвина, м Калуш	0,0990	У справі № 909/1049/21				

39. П

продаж земельних ділянок несільськогосподарського призначення::

№ п/п	Назва млекористувача	Рішення ради	Площа зем. діл га	Цільове призначення	Результати голосування, к-сть голосів		
					Проти	Утрим.	Ріш. комісії
1	ОП Петенко М. М.	Вул. Шевченка, 36, с. Мостище	0,9518	Землі промисловості (код КВЦПЗ 11.02), ціна продажу 622 477,20грн , за 1 кв. м. 65,40грн, без графіку	4		9

40. П

пост

надання дозволу на виготовлення технічних документацій із землеустрою щодо встановлення (відновлення) земельних ділянок в натурі (на місцевості) у користування:

№ п/п	Назва млекористувача	Місцезнаходження зем. ділянки	Площа зем. діл га.	Цільове призначення	Результати голосування, к-сть голосів			
					За	Проти	Утрим.	Ріш. комісії
1	ФОП Петрів Б.В.	Вул. Хіміків, 32, м. Калуш	0,0122	Для встановлення та обслуговування торгового павільйону (код КВЦПЗ: 03.07)		10		1

41. П

надання дозволу на проведення експертної грошової оцінки земельної ділянки несільськогосподарського призначення:

№ п/п	Назва млекористувача	Місцезнаходження зем. ділянки	Площа зем. діл га.	Цільове призначення	Результати голосування, к-сть голосів			
					За	Проти	Утрим.	Ріш. комісії
1	р. Щупак М. С.	село Вістова	0,1558	Для розміщення та експлуатації закладів з обслуговуванням відвідувачів об'єктів рекреаційного признач. (код КВЦПЗ 03.17)		4		1

42. П

припинення договору оренди землі та надання в оренду земельної ділянки:

№ п/п	Назва млекористувача	Місцезнаходження зем. ділянки	Площа зем. діл га.	Цільове призначення	Результати голосування, к-сть голосів			
					За	Проти	Утрим.	Ріш. комісії
1	ОП Федьків К. П.	Вул. Б. Хмельницького, 13, м. Калуш	0,0081	Для обслуговування кафе (код КВЦПЗ 03.07)		4		1

43. П

затвердження проектів землеустрою щодо відведення земельних ділянок в оренду:

№ п/п	Назва млекористувача	Місцезнаходження зем. ділянки	Площа зем. діл га.	Цільове призначення	Результати голосування, к-сть голосів			
					За	Проти	Утрим.	Ріш. комісії
1	ТЗОВ «Калуштрансбуд»	Вул. Окружна, 1(1а), м. Калуш	0,0972	Для обслуговування виробничої бази (код КВЦПЗ 11.02)				
2	«Транс-Євробуд»	Вул. Окружна, 1(1а), м. Калуш	0,3788	Для обслуговування виробничої бази (код КВЦПЗ 11.02)				
3	«Транс-Євробуд»	Вул. Окружна, 1(1а), м. Калуш	0,0074	Для обслуговування виробничої бази (код КВЦПЗ 11.02)		11		4

44. Про проведення інвентаризації земельних ділянок комунальної власності:

№ п/п	Назва землекористувача	Місцезнаходження зем. ділянки	Площа зем. діл га.	Цільове призначення	Результати голосування, к-сть голосів			
					За	Проти	Утрим.	Ріш. комісії
1	Калуська міська територіальна громада	район вул. Б.Хмельницького, 77, м. Калуш	1,3 1,0 0,5 0,2	Землі промисловості				7

45. Про затвердження технічної документації із землеустрою щодо поділу земельної ділянки, надання в оренду земельних ділянок:

№ п/п	Назва землекористувача	Місцезнаходження зем. ділянки	Площа зем. діл га.	Цільове призначення	Результати голосування, к-сть голосів			
					За	Проти	Утрим.	Ріш. комісії
1	ТзОВ «Глобус Істейт»	вул. Б.Хмельницького, 73б, м. Калуш	0,0062	Землі промисловості (код КВЦПЗ 11.02)				
2	ТзОВ «Глобус Істейт»	вул. Б.Хмельницького, 73г, м. Калуш	0,0145	Землі промисловості (код КВЦПЗ 11.02)				
3	ТзОВ «Глобус Істейт»	вул. Б.Хмельницького, 73в, м. Калуш	0,2689	Землі промисловості (код КВЦПЗ 11.02)				
4	ТзОВ «Глобус Істейт»	вул. Б.Хмельницького, 73е, пр. 1, м. Калуш	0,3509	Землі промисловості (код КВЦПЗ 11.02)				
5	ТзОВ «Глобус Істейт»	вул. Б.Хмельницького, 73е, м. Калуш	0,5219	Землі промисловості (код КВЦПЗ 11.02)				
6	Гр. Псюк О. І.	вул. Б.Хмельницького, 73е. пр.2, м. Калуш	0,5219	Землі промисловості (код КВЦПЗ 11.02)				
7	Гр. Псюк О. І.	вул. Б.Хмельницького, 73е. пр.2, м. Калуш	0,5219	Землі промисловості (код КВЦПЗ 11.02)				

46. Про припинення договору оренди землі, затвердження технічної документації із землеустрою щодо поділу земельної ділянки, надання в оренду земельних ділянок:

№ п/п	Назва землекористувача	Місцезнаходження зем. ділянки	Площа зем. діл га.	Цільове призначення	Результати голосування, к-сть голосів			
					За	Проти	Утрим.	Ріш. комісії
1	Гр. Гур'єв М. Л.	вул. Г. Мартинця, бокс А, масив №1, м. Калуш	0,0315 0,0043 0,0044 0,0266 0,0052 0,0053 0,0053 0,0054	Для обслуговування гаражного боксу (код КВЦПЗ 02.05)				

47. Про припинення договору оренди землі, затвердження технічної документації із землеустрою щодо поділу земельної ділянки, надання в оренду земельної ділянок:

№ п/п	Назва землекористувача	Місцезнаходження зем. ділянки	Площа зем. діл га.	Цільове призначення	Результати голосування, к-сть голосів			
					За	Проти	Утрим.	Ріш. комісії
1	Гр. Яремчук Т. П.	За межами населеного пункту с. Пійло	0,2500	для будівництва та обслуговування об'єктів туристичної інфраструктури (Код 03.08)				
2		За межами населеного пункту с. Пійло	2,0733	Землі запасу (код КВЦПЗ 16.00)				
3		За межами населеного пункту с. Пійло	9,0999	Землі запасу (код КВЦПЗ 16.00)				
4		За межами населеного пункту с. Пійло	2,0	Землі запасу (код КВЦПЗ 16.00)				
5		За межами населеного пункту с. Пійло	2,0	Для ведення особистого селянського господарства (код КВЦПЗ 01.03)				
6		За межами населеного пункту с. Пійло	0,4750	Для ведення товарного сільськогосподарського виробництва (код КВЦПЗ 01.01)				
7		За межами населеного пункту с. Пійло	0,1040	Для будівництва та обслуговування житлового будинку, господарських будівель та споруд (код КВЦПЗ 02.01)				
8		За межами населеного пункту с. Пійло	0,4228	Для ведення товарного сільськогосподарського виробництва (код КВЦПЗ 01.01)				
9		За межами населеного пункту с. Пійло	0,4300	Для ведення товарного сільськогосподарського виробництва (код КВЦПЗ 01.01)				

48. Про затвердження технічної документації з нормативної грошової оцінки земельної ділянки, затвердження проекту землеустрою щодо відведення земельної ділянки **в оренду**:

№ п/п	Назва землекористувача	Місцезнаходження зем. ділянки	Площа зем. діл га.	Цільове призначення	Результати голосування, к-сть голосів			
					За	Проти	Утрим.	Ріш. комісії
1	ТзОВ «Блоктекс»	За межами населеного пункту с. Пійло, вул. Кохана, 67	0,1544	для обслуговування цеху по виготовлення шлакоблоків (Код 11.02), заява ТзОВ «Блоктекс» про встановлення ставки 6% від НГОЗ				

49. Про затвердження проекту землеустрою щодо відведення земельної ділянки **цільове призначення якої змінюється**:

№ п/п	Назва землекористувача	Місцезнаходження зем. ділянки	Площа зем. діл га.	Цільове призначення	Результати голосування, к-сть голосів			
					За	Проти	Утрим.	Ріш. комісії
1	Гр. Качур В. В.	С. Довге-Калуське	0,0994	із земель для ведення особистого селянського господарства (код КВЦПЗ 02.03) у землі для будівництва та обслуговування житлового будинку, господарських будівель та споруд (код КВЦПЗ 02.01)				

§. Про вихід з членів ОСГ:

№ п/п	Назва землекористувача	Місцезнаходження зем. ділянки	Площа зем. діл га.	Цільове призначення	Результати голосування, к-сть голосів			
					За	Проти	Утрим.	ріш. комісії
1	Андріїв Р.М.	с. Яворівка	0,84	Вивести із членів особ. селянського господарства		4		

51. Про розгляд звернень громадян щодо надання дозволу на розроблення документацій із землеустрою:

51.1. Про надання дозволу на виготовлення технічних документацій із землеустрою щодо встановлення (відновлення) меж земельних ділянок в натурі (на місцевості) у **власність** безоплатно для будівництва і обслуговування житлових будинків і господарських будівель (присадибних ділянок) громадянам: **Додаток № 1**

№ п/п	Назва землекористувача	Місцезнаходження зем. ділянки	Площа зем. діл га.	Цільове призначення	Результати голосування, к-сть голосів			
					За	Проти	Утрим.	ріш. комісії
1	Баран Іван Іванович	с. Голинь, Калуський район	0,1500	для будівництва та обслуговування житлового будинку, господарських будівель та споруд				
2	Бедрій Світлана Петр.	С. Вістова, Калуський район	0,2500	для будівництва та обслуговування житлового будинку, господарських будівель та споруд				

51.2. Про надання дозволу на виготовлення технічних документацій із землеустрою щодо встановлення (відновлення) меж земельних ділянок в натурі (на місцевості) у **власність** безоплатно для гаражного будівництва громадянам: **Додаток № 2**

№ п/п	Назва землекористувача	Місцезнаходження зем. ділянки	Площа зем. діл га.	Цільове призначення	Результати голосування, к-сть голосів			
					За	Проти	Утрим.	ріш. комісії
1	Дунаєв Олександр Олександрович	м. Калуш, вул. Грушевського, гараж 10А, №1	0,0036	для гаражного будівництва				

51.3. Про надання дозволу на складання проектів землеустрою щодо відведення земельних ділянок безоплатно **в оренду** для гаражного будівництва громадянам: **Додаток № 3**

№ п/п	Назва землекористувача	Місцезнаходження зем. ділянки	Площа зем. діл га.	Цільове призначення	Результати голосування, к-сть голосів			
					За	Проти	Утрим.	ріш. комісії
1	Комісаров Анатолій Петрович	м. Калуш, вул. Ринкова, гараж 29В, №1	0,0030	для гаражного будівництва				

51.4. Про надання дозволу на складання проектів землеустрою щодо відведення земельних ділянок безоплатно у **власність** для гаражного будівництва співвласникам: **Додаток № 4**

№ п/п	Назва землекористувача	Місцезнаходження зем. ділянки	Площа зем. діл га.	Цільове призначення	Результати голосування, к-сть голосів			
					За	Проти	Утрим.	ріш. комісії
1	Гурська Наталія Володимирівна Мазур Андрій Володимирович Мазур Ірена Олександрівна	м. Калуш, вул. Хіміків, гараж 7а, №1	0,0023	для гаражного будівництва				

51.5. Про надання дозволу на складання проектів землеустрою щодо відведення земельних ділянок у **власність** безоплатно для гаражного будівництва громадянам: **Додаток № 5**

№ п/п	Назва землекористувача	Місцезнаходження зем. ділянки	Площа зем. діл га.	Цільове призначення	Результати голосування, к-сть голосів			
					За	Проти	Утрим.	ріш. комісії
1	Андрусів Геннадій Володимирович	м. Калуш, вул. Хіміків, гараж 4М, №1	0,0028	для гаражного будівництва				
2	Бойчук Роман Васильович	м. Калуш, вул. Хіміків, гараж 9А2, №1	0,0031	для гаражного будівництва				
3	Дмитрук Іван Миколайович	м. Калуш, вул. Литвина, гараж 7Е, №1	0,0041	для гаражного будівництва				
4	Дунаєва Наталія Богданівна	м. Калуш, вул. Грушевського, гараж 8А, №1	0,0049	для гаражного будівництва				
5	Пиців Оксана Михайлівна	м. Калуш, вул. Мостиська, гараж 80С, №1	0,0034	для гаражного будівництва				
6	Свічевська Галина Іванівна	м. Калуш, вул. Сівецька, гараж 7В, №1	0,0025	для гаражного будівництва				
7	Чмелик Віктор Миколайович	м. Калуш, вул. Ринкова, гараж 30В, №1	0,0027	для гаражного будівництва				

За сесухою

51.6. Про надання дозволу на складання проектів землеустрою щодо відведення земельних ділянок у **власність** безоплатно для ведення садівництва членам садівницьких товариств: **Додаток № 6**

№ п/п	Назва землекористувача	Місцезнаходження зем. ділянки	Площа зем. діл га.	Цільове призначення	Результати голосування, к-сть голосів			
					За	Проти	Утрим.	ріш. комісії
1	Семанів Євгенія Іванівна	м. Калуш, с/т «Хімік», сад №9, ділянка №304	0,0598	для ведення садівництва				
2	Хабаль Віталій Сергійович	м. Калуш, с/т «Хімік», сад №9, ділянка №36, 37	0,0817	для ведення садівництва				
3	Шпарій Оксана Мирославівна	м. Калуш, с/т «Хімік», сад №9, ділянка №53	0,0652	для ведення садівництва				

51.7. Про надання дозволу на складання проектів землеустрою щодо відведення земельних ділянок безоплатно в **оренду** для ведення городництва громадянам: **Додаток № 7**

№ п/п	Назва землекористувача	Місцезнаходження зем. ділянки	Площа зем. діл га.	Цільове призначення	Результати голосування, к-сть голосів			
					За	Проти	Утрим.	ріш. комісії
1	Гречка Марія Михайлівна	м. Калуш, в районі вул. Козоріса	0,1683	для ведення городництва				

51.8. Про надання на виготовлення технічних документацій із землеустрою щодо встановлення (відновлення) меж земельних ділянок в натурі (на місцевості) у власність безоплатно для ведення товарного сільськогосподарського виробництва громадянам: **Додаток № 8**

№ п/п	Назва землекористувача	Місцезнаходження зем. ділянки	Площа зем. діл га.	Цільове призначення	Результати голосування, к-сть голосів			
					За	Проти	Утрим.	ріш. комісії
1	Атаманчук Марія Михайлівна	с. Студінка, Калуський район урочище «Клітки»	0,3722	для ведення товарного сільськогосподарського виробництва				
2	Атаманчук Марія Михайлівна	с. Студінка, Калуський район урочище «Сухоліс»	0,3000	для ведення товарного сільськогосподарського виробництва				
3	Атаманчук Марія Михайлівна	с. Студінка, Калуський район урочище «Замочир»	0,1227	для ведення товарного сільськогосподарського виробництва				
4	Баточенко Іванна Михайлівна	с. Студінка, Калуський район урочище «Сінокоси»	0,2452	для ведення товарного сільськогосподарського виробництва				
5	Богдан Марія Іванівна	с. Студінка, Калуський район урочище «Сухоліс»	0,8080	для ведення товарного сільськогосподарського виробництва				
6	Будзан Любомир Миколайович	с. Студінка, Калуський район урочище «Підкостів»	0,8255	для ведення товарного сільськогосподарського виробництва				
7	Гаврилук Віталій Мирославович	с. Студінка, Калуський район урочище «Сухоліс»	0,3000	для ведення товарного сільськогосподарського виробництва				
8	Колотова Іванна Олегівна	с. Студінка, Калуський район урочище «Клемичин»	0,2065	для ведення товарного сільськогосподарського виробництва				
9	Колотова Іванна Олегівна	с. Студінка, Калуський район урочище «Черково»	0,2057	для ведення товарного сільськогосподарського виробництва				
10	Колотова Іванна Олегівна	с. Студінка, Калуський район урочище «Сухоліс»	0,1441	для ведення товарного сільськогосподарського виробництва				
11	Колотова Іванна Олегівна	с. Студінка, Калуський район урочище «Сінокоси»	0,1333	для ведення товарного сільськогосподарського виробництва				
12	Масляк Ганна	с. Студінка, Калуський район урочище «Сухоліс»	0,4300	для ведення товарного сільськогосподарського виробництва				

	Миколаївна						
13	Масляк Ганна Миколаївна	с. Студінка, Калуський район урочище «Черково»	0,2978	для ведення товарного сільськогосподарського виробництва			
14	Минай Лідія Василівна	с. Студінка, Калуський район урочище «Черково»	0,5957	для ведення товарного сільськогосподарського виробництва			
15	Минай Лідія Василівна	с. Студінка, Калуський район урочище «Сінокоси»	0,2666	для ведення товарного сільськогосподарського виробництва			30-сухо-ли
16	Морис Леся Володимирівна	с. Студінка, Калуський район урочище «Черково»	0,4000	для ведення товарного сільськогосподарського виробництва			
17	Морис Леся Володимирівна	с. Студінка, Калуський район урочище «Сінокоси»	0,2861	для ведення товарного сільськогосподарського виробництва			
18	Морис Леся Володимирівна	с. Студінка, Калуський район урочище «Черково»	0,1987	для ведення товарного сільськогосподарського виробництва			
19	Олексівч Оксана Василівна	с. Мостище, Калуський район урочище «Під Копанкою»	0,8286	для ведення товарного сільськогосподарського виробництва			
20	Семків Марія Василівна	с. Студінка, Калуський район урочище «Сухоліс»	0,3000	для ведення товарного сільськогосподарського виробництва			
21	Семків Марія Василівна	с. Студінка, Калуський район урочище «Замочир»	0,1641	для ведення товарного сільськогосподарського виробництва			
22	Семків Марія Василівна	с. Студінка, Калуський район урочище «Черково»	0,1330	для ведення товарного сільськогосподарського виробництва			
23	Семків Марія Василівна	с. Студінка, Калуський район урочище «Сінокоси»	0,0424	для ведення товарного сільськогосподарського виробництва			
24	Юрків Марія Стахівна	с. Студінка, Калуський район урочище «Сухоліс»	0,4300	для ведення товарного сільськогосподарського виробництва			
25	Юрків М.С.	с. Студінка, Калуський район урочище «Сергіїв»	0,2332	для ведення товарного сільськогосподарського виробництва			

51.9. Про надання дозволу на виготовлення технічних документацій із землеустрою щодо встановлення (відновлення) меж земельних ділянок в натурі (на місцевості) у власність безоплатно для ведення особистого селянського господарства громадянам: Додаток № 9

№ п/п	Назва землекористувача	Місцезнаходження зем. ділянки	Площа зем. діл га.	Цільове призначення	Результати голосування, к-сть голосів			
					За	Проти	Утрим.	ріш. комісії
1	Бабій Надія Іванівна	с. Боднарів, урочище «Лазі»	0,0828	для ведення особистого селянського господарства				
2	Бедрій Світлана Петрівна	с. Вістова, Калуський район	0,1379	для ведення особистого селянського господарства				
3	Верстин Ганна Михайлівна	с. Копанки, Калуський район	0,2639	для ведення особистого селянського господарства				
4	Верстин Ганна Михайлівна	с. Копанки, Калуський район	0,1700	для ведення особистого селянського господарства				
5	Верстин Ганна Михайлівна	с. Копанки, Калуський район	0,1349	для ведення особистого селянського господарства				
6	Гладенька Мирослава Якимівна	с. Пійло, урочище «За млином»	0,2603	для ведення особистого селянського господарства				
7	Келебай Іван Євгенович	с. Пійло, урочище «Під царинкою»	0,2700	для ведення особистого селянського господарства				
8	Лучко Марія Василівна	с. Студінка, Калуський район	0,1437	для ведення особистого селянського господарства				
9	Лучко Марія Василівна	с. Студінка, Калуський район	0,1206	для ведення особистого селянського господарства				
10	Лучко Марія Василівна	с. Студінка, Калуський район	0,0577	для ведення особистого селянського господарства				
11	Рошко Наталія Йосифівна	с. Ріп'янка, Калуський район	0,2176	для ведення особистого селянського господарства				
12	Рошко Наталія Йосифівна	с. Ріп'янка, Калуський район	0,1531	для ведення особистого селянського господарства				
13	Рошко Наталія Йосифівна	с. Ріп'янка, Калуський район	0,1408	для ведення особистого селянського господарства				
14	Рошко Наталія Йосифівна	с. Ріп'янка, Калуський район	0,1205	для ведення особистого селянського господарства				

51.10. Про надання дозволу на складання проектів землеустрою щодо відведення земельних ділянок безоплатно у власність для ведення особистого селянського господарства громадянам: **Додаток № 10**

№ п/п	Назва землекористувача	Місцезнаходження зем. ділянки	Площа зем. діл га.	Цільове призначення	Результати голосування, к-сть голосів			
					За	Проти	Утрим.	ріш. комісії
1	Андрейко Ігор Богданович	с. Тужилів, Калуський район	0,1093	для ведення особистого селянського господарства				
2	Біланчук Марія Григорівна	с. Середній Бабин, Калуський район	0,0804	для ведення особистого селянського господарства				
3	Боднар Богдан Миколайович	с. Кропивник, вул. Лесі Українки	0,0520	для ведення особистого селянського господарства				
4	Брецько Мирослав Романович	с. Вістова, Калуський район	0,1180	для ведення особистого селянського господарства				
5	Височан Ірина Павлівна	с. Мостище, Калуський район	0,2221	для ведення особистого селянського господарства				
6	Височан Ірина Павлівна	с. Мостище, Калуський район	0,1062	для ведення особистого селянського господарства				
7	Вістовська Оксана Ярославівна	с. Боднарів, вул. Гагаріна	0,1624	для ведення особистого селянського господарства				
8	Гаталевич Володимир Романович	с. Вістова, Калуський район	0,2553	для ведення особистого селянського господарства				
9	Григоруц Ірина Петрівна	с. Голинь, урочище «Криве»	0,1722	для ведення особистого селянського господарства				
10	Григоруц Ірина Петрівна	с. Голинь, урочище «Криве»	0,1068	для ведення особистого селянського господарства				
11	Каблак Олег Ігорович	с. Мислів, Калуський район	0,2988	для ведення особистого селянського господарства				

30-сухощи

(Handwritten signature)

12	Каблак Олег Ігорович	с. Мислів, Калуський район	0,1712	для ведення особистого селянського господарства				
13	Каблак Олег Ігорович	с. Мислів, Калуський район	0,1445	для ведення особистого селянського господарства				
14	Квятковська Наталія Дмитрівна	с. Середній Бабин, урочище «Чиста»	0,1661	для ведення особистого селянського господарства				
15	Коваль Марія Василівна	с. Вістова, Калуський район	0,0740	для ведення особистого селянського господарства				
16	Куцела Наталія Романівна	с. Вістова, Калуський район	0,1597	для ведення особистого селянського господарства				
17	Куцела Наталія Романівна	с. Вістова, Калуський район	0,1560	для ведення особистого селянського господарства				
18	Куцела Наталія Романівна	с. Вістова, Калуський район	0,0605	для ведення особистого селянського господарства				
19	Лаврук О.Г.	с. Кропивник, Калуський район	0,2080	для ведення особистого селянського господарства				
20	Лаврук Ольга Григорівна	с. Кропивник, Калуський район	0,1107	для ведення особистого селянського господарства				
21	Лаврук Ольга Григорівна	с. Кропивник, Калуський район	0,0475	для ведення особистого селянського господарства				
22	Мазурик Іван Іванович	с. Голинь, Калуський район	0,1559	для ведення особистого селянського господарства				
23	Мазурик Іван Іванович	с. Голинь, Калуський район	0,0887	для ведення особистого селянського господарства				
24	Олійник Володимир Володимирович	с. Сівка-Калуська, Калуський район	0,1355	для ведення особистого селянського господарства				

25	Пришляк Христина Ярославівна	с. Студінка, Калуський район	0,0455	для ведення особистого селянського господарства				
26	Стасюк Ірина Йосифівна	с. Пійло, урочище «Під гаєм»	0,3284	для ведення особистого селянського господарства				
27	Стасюк Ірина Йосифівна	с. Пійло, урочище «Кривуля»	0,1915	для ведення особистого селянського господарства				
28	Стасюк Ірина Йосифівна	с. Пійло, Калуський район	0,0981	для ведення особистого селянського господарства				
29	Тягур Наталія Богданівна	с. Кропивник, Калуський район	0,3000	для ведення особистого селянського господарства				
30	Якубішин Любов Павлівна	с. Голинь, Калуський район	0,2446	для ведення особистого селянського господарства				
31	Яцук Любов Миколаївна	с. Голинь, вул. Січових Стрільців	0,1503	для ведення особистого селянського господарства				
32	Яцук Ю.П.	с. Голинь, урочище «Млаки»	0,0766	для ведення особистого селянського господарства				
33	Яцук Юрій Петрович	с. Голинь, урочище «Млаки»	0,0598	для ведення особистого селянського господарства				

52. Про розгляд звернень громадян щодо затвердження документацій із землеустрою:

52.1. Про затвердження проектів землеустрою щодо відведення земельних ділянок у власність громадянам пільгових категорій: Додаток № 1

№ п/п	Назва землекористувача	Місцезнаходження зем. ділянки	Площа зем. діл га.	Цільове призначення	Результати голосування, к-сть голосів			
					За	Проти	Утрим.	ріш. комісії
1	Зембіцький Володимир Михайлович	в районі вулиці Глібова, ділянка №25	0,0680	для будівництва та обслуговування житлового будинку, господарських будівель та споруд				
2	Пашник Оксана Дмитрівна	в районі вулиці Глібова, ділянка №97	0,0620	для будівництва та обслуговування житлового будинку, господарських будівель та споруд				

Handwritten signature/initials in blue ink, possibly reading 'P' and 'U'.

Handwritten signature in blue ink, possibly reading 'За сучасні'.

52.2. Про затвердження технічних документацій із землеустрою щодо встановлення (відновлення) меж земельних ділянок в натурі (на місцевості) у власність громадянам пільгових категорій: Додаток № 2

№ п/п	Назва землекористувача	Місцезнаходження зем. ділянки	Площа зем. діл га.	Цільове призначення	Результати голосування, к-сть голосів			
					За	Проти	Утрим.	ріш. комісії
1	Омелько Андрій Олегович	вул.Святої Покрови, 20, м.Калуш	0,0600	для будівництва та обслуговування житлового будинку, господарських будівель та споруд				

32 січня 2011

52.3. Про затвердження проектів землеустрою щодо відведення земельних ділянок у власність громадянам: Додаток № 3

№ п/п	Назва землекористувача	Місцезнаходження зем. ділянки	Площа зем. діл га.	Цільове призначення	Результати голосування, к-сть голосів			
					За	Проти	Утрим.	ріш. комісії
1	Глінкін Віктор Леонідович	с.Боднарів, Калуський район	0,1000	для будівництва та обслуговування житлового будинку, господарських будівель та споруд				
2	Турлай Іван Іванович	с.Бабин-Зарічний, Калуський район	0,1519	для будівництва та обслуговування житлового будинку, господарських будівель та споруд				

а

52.4. Про затвердження технічних документацій із землеустрою щодо встановлення (відновлення) меж земельних ділянок в натурі (на місцевості) у власність громадянам: Додаток № 4

№ п/п	Назва землекористувача	Місцезнаходження зем. ділянки	Площа зем. діл га.	Цільове призначення	Результати голосування, к-сть голосів			
					За	Проти	Утрим.	ріш. комісії
1	Баран О.І.	с. Вістова, вул.Нова, будинок 10, Калуський район	0,1410	для будівництва та обслуговування житлового будинку, господарських будівель та споруд				
2	Бегей Ігор Ярославович	вул. Фінська, 32А, м.Калуш	0,0342	для будівництва та обслуговування житлового будинку, господарських будівель та споруд				
3	Біланчук Марія Григорівна	с. Середній Бабин, вул.Шевченка, будинок 7, Калуський район	0,2500	для будівництва та обслуговування житлового будинку, господарських будівель та споруд				
4	Васюта Володимир Богданович	с. Студінка, вул. Сагайдачного, будинок 12, Калуський район	0,0798	для будівництва та обслуговування житлового будинку, господарських будівель та споруд				
5	Височан Ірина Павлівна	с.Мостище, вул.Лесі Українки, будинок 5, Калуський район	0,0506	для будівництва та обслуговування житлового будинку, господарських будівель та споруд				
6	Дзундза Михайло Дмитрович	с. Ріп'янка, вул.Франка І., будинок 162а	0,2500	для будівництва та обслуговування житлового будинку, господарських будівель та споруд				

а

7	Довжанський Любомир Михайлович	с. Вістова, вул.Довженка, будинок 7, Калуський район	0,1100	для будівництва та обслуговування житлового будинку, господарських будівель та споруд				
8	Зброжек Ірина Степанівна	вул. Братів Козаків, будинок 13, м.Калуш	0,1000	для будівництва та обслуговування житлового будинку, господарських будівель та споруд				
9	Іваськів Світлана Іванівна	с. Вістова, вул.Стрільців Січових, будинок 61, Калуський район	0,2500	для будівництва та обслуговування житлового будинку, господарських будівель та споруд				
10	Келебай Іван Євгенович	с.Пійло, вул.Шевченка, будинок 46, Калуський район	0,2067	для будівництва та обслуговування житлового будинку, господарських будівель та споруд				
11	Кішко Наталія Ігорівна	с.Мостище, урочище «Горб», Калуський район	0,2000	для будівництва та обслуговування житлового будинку, господарських будівель та споруд				
12	Коцан Марія Михайлівна	с. Сівка-Калуська, Калуський район	0,1471	для будівництва та обслуговування житлового будинку, господарських будівель та споруд				
13	Кузь Марія Миколаївна	вул. Скрипника, будинок 9, м.Калуш	0,1000	для будівництва та обслуговування житлового будинку, господарських будівель та споруд				
14	Мельник Катерина Петрівна	с.Тужилів, вул. 9 Травня, будинок 2, Калуський район	0,1258	для будівництва та обслуговування житлового будинку, господарських будівель та споруд				
15	Минай Лідія Василівна	с. Студінка, вул. Панаса Мирного, будинок 6, Калуський район	0,1420	для будівництва та обслуговування житлового будинку, господарських будівель та споруд				
16	Нижник Розалія Василівна	с.Копанки, вул. Героя Ігоря Дмитріва, будинок 23, Калуський район	0,1755	для будівництва та обслуговування житлового будинку, господарських будівель та споруд				
17	Овчар Євдокія Юріївна	с. Студінка, вул. Панаса Мирного, будинок 4, Калуський район	0,2068	для будівництва та обслуговування житлового будинку, господарських будівель та споруд				
18	Пихней Ярослав Петрович	с.Кропивник, вул.Лесі Українки, будинок 41а	0,1577	для будівництва та обслуговування житлового будинку, господарських будівель та споруд				

19	Притула Андрій Анатолійович	с.Тужилів, вул. Незалежності, 38, Калуський район	0,2215	для будівництва та обслуговування житлового будинку, господарських будівель та споруд				
20	Псюк Марія Йосифівна	с.Копанки, вул. Хмельницького Б., будинок 53, Калуський район	0,2089	для будівництва та обслуговування житлового будинку, господарських будівель та споруд				
21	Романів Василь Юрійович	с.Голинь, вул.600-річчя Голяня, будинок 84, Калуський район	0,2500	для будівництва та обслуговування житлового будинку, господарських будівель та споруд				
22	Федорко Евеліна Богданівна	с.Пійло, вул.Стрільців Січових, будинок 56, Калуський район	0,1323	для будівництва та обслуговування житлового будинку, господарських будівель та споруд				
23	Христонько Наталія Петрівна	с.Голинь, вул.Шухевича Романа, будинок 1146, Калуський район	0,1261	для будівництва та обслуговування житлового будинку, господарських будівель та споруд				
24	Штинда Світлана Василівна	с.Пійло, вул.Грушевського М., 30	0,2500	для будівництва та обслуговування житлового будинку, господарських будівель та споруд				
25	Юрчишин Оксана Йосипівна	с. Сівка-Калуська, вул.Стрільців Січових, будинок 49, Калуський район	0,2475	для будівництва та обслуговування житлового будинку, господарських будівель та споруд				
26	Яцишин Марія Несторівна	с.Голинь, вул.600-річчя Голяня, будинок 1, Калуський район	0,1600	для будівництва та обслуговування житлового будинку, господарських будівель та споруд				

52.5. Про затвердження проектів землеустрою щодо відведення земельних ділянок у власність громадянам: Додаток № 5

№ п/п	Назва землекористувача	Місцезнаходження зем. ділянки	Площа зем. діл га.	Цільове призначення	Результати голосування, к-сть голосів			
					За	Проти	Утрим.	ріш. комісії
1	Бакай Марія Андріївна	вул. Литвина, гараж 24 А, №3, м.Калуш	0,0031	для гаражного будівництва				

2	Вельгуш Петро Збігневич	вул. Ринкова, гараж 46Б, №1, м.Калуш	0,0032	для гаражного будівництва				
3	Височанський Ігор Броніславович	вул. Сівецька, гараж 35Б, №1, м.Калуш	0,0030	для гаражного будівництва				
4	Гладенький Ярослав Дмитрович	вул. Грушевського, 25, гараж 1А, м.Калуш	0,0033	для гаражного будівництва				
5	Івашків Іванна Іванівна	вул. Литвина, гараж 13А, №1, м.Калуш	0,0026	для гаражного будівництва				
6	Когут Сергій Іванович	вул. Писарська, гараж 4А, №1, м.Калуш	0,0025	для гаражного будівництва				
7	Липка Сергій Іванович	вул. Литвина, гараж 14А, №6, м.Калуш	0,0036	для гаражного будівництва				
8	Романів Ігор Степанович	вул. Хіміків, гараж 33Б, №2, м.Калуш	0,0035	для гаражного будівництва				
9	Тиська Марія Іванівна	вул. Ринкова, гараж 8Б, №1, м.Калуш	0,0037	для гаражного будівництва				
10	Шпарій Микола Володимирович	вул. Литвина, гараж 17 Ж, №1, м.Калуш	0,0037	для гаражного будівництва				

52.6. Про затвердження технічних документів із землеустрою щодо встановлення (відновлення) меж земельних ділянок в натурі (на місцевості) у власність громадянам: Додаток 6

№ п/п	Назва землекористувача	Місцезнаходження зем. ділянки	Площа зем. діл га.	Цільове призначення	Результати голосування, к-сть голосів			
					За	Проти	Утрим.	ріш. комісії
1	Вовк Володимир Ярославович	м.Калуш, вул. Окружна, гараж 14/4 А, №1	0,0045	для гаражного будівництва				
2	Костюк Василь Михайлович	вул. Мостиська, гараж 2 С, №1, м.Калуш	0,0054	для гаражного будівництва				
3	Малий Микола Михайлович	м.Калуш, вул. Окружна, гараж 47 Ж, №1	0,0035	для гаражного будівництва				
4	Файфрук Роман Романович	м.Калуш, вул. Хіміків, гараж 44 Ф, №1	0,0033	для гаражного будівництва				

53. Про розгляд звернень громадян щодо затвердження документацій із землеустрою:

53.1. Про затвердження технічних документацій із землеустрою щодо встановлення (відновлення) меж земельних ділянок в натурі (на місцевості) у власність громадянам: Додаток 1

№ п/п	Назва землекористувача	Місцезнаходження зем. ділянки	Площа зем. ділянки га.	Цільове призначення	Результати голосування, к-сть голосів			
					За	Проти	Утрим.	ріш. комісії
1	Атаманчук Марія Миколаївна	за межами населеного пункту с. Середній Бабин, урочище «Верхні цапки», Калуський район	0,9612	для ведення товарного сільськогосподарського виробництва				
2	Барнич Світлана Миколаївна	за межами населеного пункту с. Кропивник, урочище «Станція Кропивник», Калуський район	0,1000	для ведення товарного с/г виробництва				
3	Бреславський Богдан Йосипович	за межами населеного пункту с. Кропивник, урочище «Станція Кропивник», Калуський район	0,2000	для ведення товарного с/г виробництва	u			
4	Бреславський Богдан Йосипович	за межами населеного пункту с. Кропивник, урочище «Станція Кропивник»	0,2000	для ведення товарного с/г виробництва				
5	Бреславський Олег Ярославович	за межами населеного пункту с. Кропивник, урочище «Станція Кропивник», Калуський район	0,4000	для ведення товарного с/г виробництва				
6	Бринчак Тарас Дмитрович	за межами населеного пункту с. Студінка, урочище «Сергіїв»	0,8900	для ведення товарного с/г виробництва				
7	Бринчак Надія Федорівна	за межами населеного пункту с. Студінка, урочище «Клемичин», Калуський район	0,3322	для ведення товарного с/г виробництва				
8	Вербовська Ольга Антонівна	за межами населеного пункту с. Боднарів, урочище «Чернеччина», Калуський район	0,6500	для ведення товарного с/г виробництва				
9	Вірстюк Віра Михайлівна	с. Студінка, урочище «Клемичин», Калуський район	0,2000	для ведення товарного с/г виробництва	u			
10	Вірстюк Віра Михайлівна	за межами населеного пункту с. Студінка, урочище «Сухоліс», Калуський район	0,4287	для ведення товарного с/г виробництва				
11	Легенький Ігор Орестович	за межами населеного пункту с. Студінка, урочище «Черково», Калуський район	0,4469	для ведення товарного с/г виробництва				
12	Легенький Ігор Орестович	за межами населеного пункту с. Студінка, урочище «Черково», Калуський район	0,0903	для ведення товарного с/г виробництва				
13	Легенький Ігор	за межами населеного пункту с. Студінка, урочище	0,1864	для ведення товарного с/г				

	Орестович	«Сінокоси», Калуський район		виробництва				
14	Павлюк Марія Василівна	за межами населеного пункту с. Студінка, урочище «Замочир», Калуський район	0,1730	для ведення товарного с/г виробництва				
15	Павлюк Марія Василівна	за межами населеного пункту с. Студінка, урочище «Підонтала», Калуський район	0,6334	для ведення товарного с/г виробництва				
16	Подільський Роман Васильович	за межами населеного пункту с. Студінка, урочище «Сінокоси», Калуський район	0,0369	для ведення товарного с/г виробництва				
17	Подільський Роман Васильович	за межами населеного пункту с. Студінка, урочище «Черково», Калуський район	0,1923	для ведення товарного с/г виробництва				
18	Подільський Роман Васильович	с. Студінка, урочище «Підрозлоги», Калуський район	0,1567	для ведення товарного с/г виробництва				
19	Подільський Роман Васильович	за межами населеного пункту с. Студінка, урочище «Черково», Калуський район	0,4130	для ведення товарного с/г виробництва				
20	Пукіш Роман Іванович	за межами населеного пункту с. Мостище, урочище «Під Копанкою», Калуський район	1,0548	для ведення товарного с/г виробництва				
21	Сисак Г.В.	с. Студінка, урочище «Підрозлоги»	0,1500	для ведення товарного с/г виробн.				
22	Сисак Галина Володимирівна	с. Студінка, урочище «Черково», Калуський район	0,6796	для ведення товарного с/г виробництва				

54. Про розгляд звернень громадян щодо затвердження документацій із землеустрою:

54.1. Про затвердження технічних документацій із землеустрою щодо встановлення (відновлення) меж земельних ділянок в натурі (на місцевості) у власність громадянам: Додаток № 1

№ п/п	Назва землекористувача	Місцезнаходження зем. ділянки	Площа зем. діл га.	Цільове призначення	Результати голосування, к-сть голосів			
					За	Проти	Утрим.	ріш. комісії
1	Атаман Зінаїда Прокопівна	с. Студінка, урочище «Додаток», Калуський район	0,1982	для ведення ОСГ				
2	Атаман Зінаїда Прокопівна	с. Студінка, урочище «Тернова», Калуський район	0,1200	для ведення ОСГ				
3	Атаман Зінаїда Прокопівна	с. Студінка, Калуський район	0,0831	для ведення ОСГ				
4	Білецька Світлана Дмитрівна	с. Голинь, Калуський район	0,0994	для ведення ОСГ				
5	Вирстюк Михайло Йосипович	с. Боднарів, Калуський район	0,0600	для ведення ОСГ				

6	Вирстюк Михайло Йосипович	с. Боднарів, Калуський район	0,2209	для ведення ОСГ				
7	Демус Богдана Миколаївна	с. Пійло, урочище «На бойковім», Калуський район	0,2250	для ведення ОСГ				
8	Дзундза Михайло Дмитрович	с.Ріп'янка, Калуський район	0,1130	для ведення ОСГ				
9	Дзундза Михайло Дмитрович	с.Ріп'янка, Калуський район	0,2524	для ведення ОСГ				
10	Дзундза Михайло Дмитрович	с.Ріп'янка, Калуський район	0,0935	для ведення ОСГ				
11	Дзундза Михайло Дмитрович	с.Ріп'янка, Калуський район	0,1079	для ведення ОСГ				
12	Дрогомирецький Петро Іванович	с.Боднарів, Калуський район	0,1789	для ведення ОСГ				
13	Івасів Анна Іванівна	с.Вістова, Калуський район	0,4004	для ведення ОСГ				
14	Коваль Григорій Васильович	с.Вістова, урочище «Горбищі», Калуський район	0,1786	для ведення ОСГ				
15	Лаврович Тетяна Леонтіївна	с. Пійло, урочище «Біля млина», Калуський район	0,1200	для ведення ОСГ				
16	Лаврович Тетяна Леонтіївна	с. Пійло, урочище «Під царинкою», Калуський район	0,0954	для ведення ОСГ				
17	Нижник Розалія Василівна	с. Копанки	0,1000	для ведення ОСГ				
18	Николюк Василь Маркович	с. Пійло, Калуський район	0,2178	для ведення ОСГ				
19	Николюк Василь Маркович	с. Пійло, Калуський район	0,2700	для ведення ОСГ				
20	Пукіш Микола Васильович	с.Мостище, Калуський район	0,2710	для ведення ОСГ				
21	Пукіш Микола Васильович	с.Мостище, Калуський район	0,1405	для ведення ОСГ				
22	Пукіш Микола Васильович	с.Мостище, Калуський район	0,1056	для ведення ОСГ				
23	Пукіш Микола Васильович	с.Мостище, Калуський район	0,0988	для ведення ОСГ				
24	Романів Марія Василівна	с. Голинь, Калуський район	0,1810	для ведення ОСГ				
25	Сімків Володимир Антонович	с. Голинь, Калуський район	0,0701	для ведення ОСГ				
26	Яців Михайло Васильович	с. Пійло, вул.Лесі Українки, Калуський район	0,0597	для ведення ОСГ				

54.2. Про затвердження проектів землеустрою щодо відведення земельних ділянок у власність громадянам: Додаток № 2

№ п/п	Назва землекористувача	Місцезнаходження зем. ділянки	Площа зем. діл га.	Цільове призначення	Результати голосування, к-сть голосів			
					За	Проти	Утрим.	ріш. комісії
1	Багриновський Михайло	с. Боднарів, Калуський район	0,1000	для ведення ОСГ				

	Володимирович						
2	Багриновський Михайло Володимирович	с. Боднарів, урочище «Біля льонозаводу», Калуський район	0,0950	для ведення ОСГ			
3	Булавинець Галина Михайлівна	с.Кропивник, Калуський район	0,0879	для ведення ОСГ			
4	Булавинець Галина Михайлівна	с.Кропивник, Калуський район	0,0893	для ведення ОСГ			
5	Булавинець Галина Михайлівна	с. Сівка-Калуська, Калуський район	0,1754	для ведення ОСГ			
6	Бурдейна Тетяна Володимирівна	с. Пійло, урочище «Під мочаров», Калуський район	0,0418	для ведення ОСГ			
7	Бурдейна Тетяна Володимирівна	с. Пійло, урочище «Під мочаров», Калуський район	0,2100	для ведення ОСГ			
8	Бурдейна Тетяна Володимирівна	с. Пійло, урочище «Під царинкою», Калуський район	0,0915	для ведення ОСГ			
9	Бурдейна Тетяна Володимирівна	с. Пійло, вул.Львівська, Калуський район	0,0905	для ведення ОСГ			
10	Бурдейна Тетяна Володимирівна	с. Пійло, урочище «Під царинкою», Калуський район	0,0905	для ведення ОСГ			
11	Гладенький Степан Дмитрович	с. Голинь, Калуський район	0,1557	для ведення ОСГ			
12	Дрогомирецький Петро Іванович	с. Боднарів, Калуський район	0,2116	для ведення ОСГ			
13	Дрогомирецький Петро Іванович	с. Боднарів, Калуський район	0,2122	для ведення ОСГ			
14	Завадецька Наталія Василівна	с. Голинь, урочище «Під Брошневом», Калуський район	0,0910	для ведення ОСГ			
15	Завадецька Наталія Василівна	с. Голинь, урочище «Полянка», Калуський район	0,0530	для ведення ОСГ			
16	Капушак Микола Миронович	с. Боднарів, урочище «Вила», Калуський район	0,0903	для ведення ОСГ			
17	Капушак Віктор Миронович	с. Боднарів, Калуський район	0,1500	для ведення ОСГ			
18	Капушак Віктор Миронович	с. Боднарів, урочище «Кукурудзованка», Калуський район	0,1300	для ведення ОСГ			

30 септ 2011

и

и

19	Кішко Микола Іванович	с. Мостище, Калуський район	0,1877	для ведення ОСГ				
20	Ковальчук Володимир Михайлович	с. Тужилів, Калуський район	0,1853	для ведення ОСГ				
21	Ковальчук Володимир Михайлович	с. Тужилів, Калуський район	0,0729	для ведення ОСГ				
22	Ковальчук Володимир Миколайович	с. Тужилів, Калуський район	0,1539	для ведення ОСГ				
23	Ляхович Марія Петрівна	с. Пійло, урочище «Під лісом», Калуський район	0,0950	для ведення ОСГ				
24	Мельник Марія Михайлівна	с. Тужилів, Калуський район	0,2048	для ведення ОСГ				
25	Мельник Марія Михайлівна	с. Тужилів, урочище «Мередиш», Калуський район	0,0676	для ведення ОСГ				
26	Наумович Марія Михайлівна	с. Голинь, вул.Яремчука Н., Калуський район	0,1500	для ведення ОСГ				
27	Павлишин Оксана Стефанівна	с. Пійло, в районі вул.Львівська,73 а, Калуський район	0,1000	для ведення ОСГ				
28	Палкоскова Мар'яна Богданівна	с. Голинь, Калуський район	0,1708	для ведення ОСГ				
29	Парцей Людмила Петрівна	с. Пійло, Калуський район	0,3998	для ведення ОСГ				
30	Пихней Ярослав Петрович	с.Кропивник, Калуський район	0,1500	для ведення ОСГ				
31	Романів Василь Юрійович	с. Голинь, Калуський район	0,0844	для ведення ОСГ				
32	Слободян Тетяна Ярославівна	с. Пійло, Калуський район	0,0604	для ведення ОСГ				
33	Слободян Тетяна Ярославівна	с. Пійло, Калуський район	0,0741	для ведення ОСГ				
34	Старчевська Тетяна Петрівна	с.Боднарів, Калуський район	0,0885	для ведення ОСГ				
35	Старчевська Тетяна Петрівна	с.Боднарів, Калуський район	0,1018	для ведення ОСГ				
36	Ткачук Михайло Іванович	с. Голинь, Калуський район	0,1350	для ведення ОСГ				
37	Ткачук Михайло Іванович	с. Голинь, Калуський район	0,0604	для ведення ОСГ				
38	Ткачук Михайло Іванович	с. Голинь	0,1317	для ведення ОСГ				

39	Федорів Степанія Пантелеймонівна	с.Копанки, урочище «Аеропорт», Калуський район	0,3515	для ведення ОСГ				
40	Фідик Михайло Григорович	с. Тужилів, урочище «Ялинки», Калуський район	0,1000	для ведення ОСГ				
41	Хемич Ярослава Миколаївна	с. Студінка, Калуський район	0,2152	для ведення ОСГ				
42	Хемич Ярослава Миколаївна	с. Студінка, урочище «Тернова», Калуський район	0,2204	для ведення ОСГ				
43	Шеремета Тетяна Зіновіївна	с. Середній-Бабин, урочище «Терновате», Калуський район	0,2000	для ведення ОСГ				за селухами
44	Шеремета Тетяна Зіновіївна	с. Середній-Бабин, урочище «Гречище», Калуський район	0,2364	для ведення ОСГ				
45	Шпак Іванна Олексіївна	с. Вістова, Калуський район	0,1654	для ведення ОСГ				
46	Яців Галина Петрівна	с.Копанки, урочище «Біля Грубого», Калуський район	0,1135	для ведення ОСГ				
47	Яців Ярослава Деонізіївна	с. Голинь	0,1057	для ведення ОСГ				

55. Про розгляд звернень громадян щодо затвердження документацій із землеустрою:

55.1. Про затвердження проектів землеустрою щодо відведення земельних ділянок у власність громадянам:

№ п/п	Назва землекористувача	Місцезнаходження зем. ділянки	Площа зем. діл га.	Цільове призначення	Результати голосування, к-сть голосів			
					За	Проти	Утрим.	ріш. комісії
1	Василів Володимир Володимирович	с.Пійло, Калуський район	0,0800	Для ведення садівництва				
2	Демків Андрій Миколайович	с/т «Нафтовик», ділянка №144, м.Калуш	0,0605	Для ведення садівництва				
3	Дудаш Андрій Петрович	с/т «Хімік», сад №10, ділянка №10, м.Калуш	0,0574	Для ведення садівництва				
4	Луцан Леся Володимирівна	с/т «Хімік», сад №1, ділянка №81, 82, м.Калуш	0,1200	Для ведення садівництва				

5	Лялька Юрій Васильович	с/т «Хімік», сад №1, ділянка №61, м.Калуш	0,0507	Для ведення садівництва				
6	Михайлович Микола Володимирович	с/т «Квітучий сад», ділянка №68, м.Калуш	0,0609	Для ведення садівництва				
7	Перегіняк Роман Степанович	с/т «Хімік», сад №10, ділянка №447, м.Калуш	0,0623	Для ведення садівництва				
8	Пупко Оксана Іванівна	с/т «Підгір'я», ділянка №57, м.Калуш	0,0850	Для ведення садівництва				
9	Федорів Михайло Іванович	с/т «Хімік», сад №1, ділянка №22, м.Калуш	0,0590	Для ведення садівництва				
10	Федоришин Анатолій Васильович	с/т «Берізка», ділянка №41, м.Калуш	0,0579	Для ведення садівництва				

56. Про затвердження проектів землеустрою щодо відведення земельних ділянок для будівництва та обслуговування житлового будинку, господарських будівель та споруд у власність громадянам (с.Боднарів, урочища «Добрівка 1» та «Добрівка 1а», Калуський район):

56.1. Про затвердження проектів землеустрою щодо відведення земельних ділянок у власність громадянам Додаток 1:

№ п/п	Назва землекористувача	Місцезнаходження зем. ділянки	Площа зем. діл га.	Цільове призначення	Результати голосування, к-сть голосів			
					За	Проти	Утрим.	ріш. комісії
1	Бачевська Ірина Петрівна	с.Боднарів, урочище «Добрівка 1а», Калуський район	0,1500	для будівництва та обслуговування житлового будинку, господарських будівель та споруд				
2	Вербовський Тарас Михайлович	с.Боднарів, урочище «Добрівка 1», Калуський район	0,1000	для будівництва та обслуговування житлового будинку, господарських будівель та споруд				
3	Гудчак Мар'яна Василівна	с.Боднарів, урочище «Добрівка 1», Калуський район	0,1000	для будівництва та обслуговування житлового будинку, господарських будівель та споруд				
4	Дрогомирецький Андрій Дмитрович	с.Боднарів, урочище «Добрівка 1», Калуський район	0,1000	для будівництва та обслуговування житлового будинку, господарських будівель та споруд				
5	Дундяк Богданна Богданівна	с.Боднарів, урочище «Добрівка 1», Калуський район	0,1000	для будівництва та обслуговування житлового будинку, господарських будівель та споруд				
6	Крупач Михайло Олександрович	с.Боднарів, урочище «Добрівка 1», Калуський район	0,1000	для будівництва та обслуговування житлового будинку, господарських будівель та споруд				

7	Мельник Віталій Миколайович	с.Боднарів, урочище «Добрівка 1», Калуський район	0,1000	для будівництва та обслуговування житлового будинку, господарських будівель та споруд				
8	Мельник Марія Іванівна	с.Боднарів, урочище «Добрівка 1», Калуський район	0,1000	для будівництва та обслуговування житлового будинку, господарських будівель та споруд				
9	Старчевський Михайло Іванович	с.Боднарів, урочище «Добрівка 1», Калуський район	0,1000	для будівництва та обслуговування житлового будинку, господарських будівель та споруд				
10	Стасюк Іван Дмитрович	с.Боднарів, урочище «Добрівка 1а», Калуський район	0,1500	для будівництва та обслуговування житлового будинку, господарських будівель та споруд				
11	Федорович Ярина Романівна	с.Боднарів, урочище «Добрівка 1а», Калуський район	0,1500	для будівництва та обслуговування житлового будинку, господарських будівель та споруд				
12	Шумський Михайло Михайлович	с.Боднарів, урочище «Добрівка 1», Калуський район	0,1000	для будівництва та обслуговування житлового будинку, господарських будівель та споруд				

56.2. Про затвердження проектів землеустрою щодо відведення земельних ділянок у власність громадянам Додаток 1:

№ п/п	Назва землекористувача	Місцезнаходження зем. ділянки	Площа зем. діл га.	Цільове призначення	Результати голосування, к-сть голосів			
					За	Проти	Утрим.	ріш. комісії
1	Кравець Андрій Степанович	с.Боднарів, урочище «Добрівка 1а», Калуський район	0,1500	для будівництва та обслуговування житлового будинку, господарських будівель та споруд		30-сух		

57. Про затвердження протоколів узгоджувальної комісії по вирішенню земельних спорів.

№ п/п	Назва землекористувача	Місцезнаходження зем. ділянки	Площа зем. діл га.	Цільове призначення	Результати голосування, к-сть голосів			
					За	Проти	Утрим.	ріш. комісії
1	Протокол №19 від 03.12.2021 року							
2	Протокол №20 від 17.12.2021 року							

58. Про надання дозволу на укладення договору суборенди землі з ТОВ «ІБК-НОВЕ МІСТО»:

№ п/п	Назва землекористувача	Місцезнаходження зем. ділянки	Площа зем. діл га.	Цільове призначення	Результати голосування, к-сть голосів			
					За	Проти	Утрим.	Ріш. комісії
1	ТзОВ «ДОБРОБУД-ПЛЮС»	вул.Біласа і Данилишина, м. Калусь	0,1999	Укласти договір суборенди на земельну ділянку на час дії основного договору оренди землі до 29.10.2025 року				

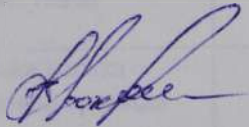
59. Про надання в оренду земельної ділянки:

№ п/п	Назва землекористувача	Місцезнаходження зем. ділянки	Площа зем. діл га.	Цільове призначення	Результати голосування, к-сть голосів			
					За	Проти	Утрим.	Ріш. комісії
1	ТОВ «ПРИКАРПАТСПЕЦБУДТРАНС»	вул.Фабрична 1а, м. Калуш	0,0388	Для обслугов.нежитлової будівлі (код КВЦПЗ 03.15)		11		1

60. Про затвердження проекту землеустрою щодо відведення земельної ділянки цільове призначення якої змінюється, внесення змін в договір оренди землі:

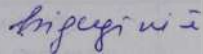
№ п/п	Назва землекористувача	Місцезнаходження зем. ділянки	Площа зем. діл га.	Цільове призначення	Результати голосування, к-сть голосів			
					За	Проти	Утрим.	Ріш. комісії
1	ТзОВ «ТД Калуський Бровар»	вул. Грушевського, 89а, м. Калуш	3,3653	із земель для розміщення та експлуатації основних, підсобних і допоміжних будівель та споруд підприємств переробної машинобудівної та іншої промисловості (код КВЦПЗ 11.02) на землі для будівництва і обслуговування багатоквартирного житлового будинку з об'єктами торгово-розважальної та ринкової інфраструктури (код КВЦПЗ 02.10)	11			11

Голова комісії




Воконоголь С. Є.

Секретар комісії



Куц С. Л.

Член комісії



Починиймо м.п.