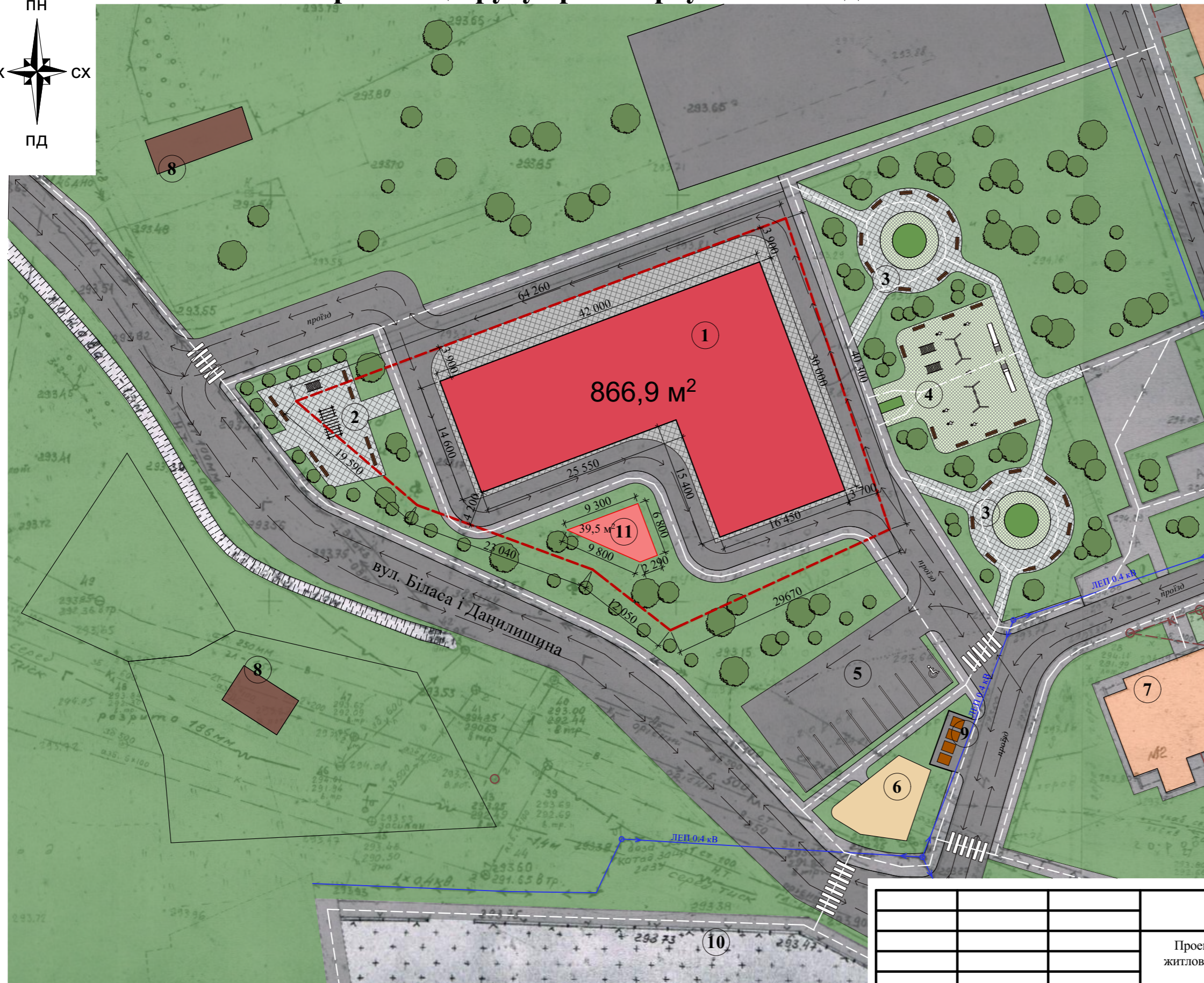
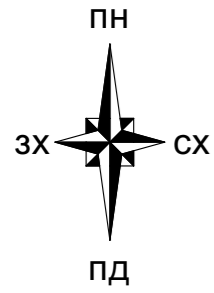


Схема організації руху транспорту та пішоходів М 1:500

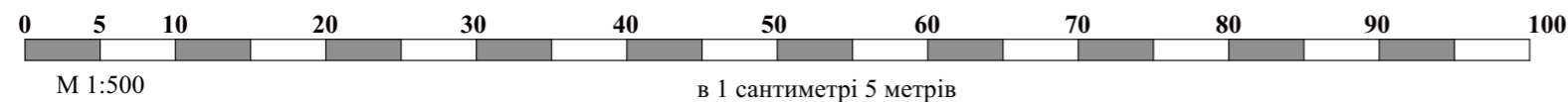


Умовні позначення	
Позначення	Назва
	Проектований багатоквартирний житловий будинок
	Проектна комерційна будівля
	Житлові будівлі
	Господарські, нежитлові, виробничі будівлі та споруди
	Межі проєктованої території
	Дороги, проїзди та тротуари
	Озеленення
	Існуючі ЛЕП 0.4 кВ
	Рух транспорту
	Рух пішоходів
	Пішохідний перехід
	Мощення бруківкою
	Малі архітектурні форми
	Контейнери для відходів

Експлікація	
№	Назва
1	Проектований багатоквартирний житловий будинок
2	Спортивний майданчик
3	Територія для відпочинку дорослого населення
4	Дитячий майданчик
5	Автостоянка на 9 машиномісць
6	Майданчик для виходу собак
7	Багатоквартирний житловий будинок
8	Нежитлові будівлі
9	Майданчик для відходів
10	Недіюче кладовище
11	Проектна комерційна будівля

Техніко-економічні показники

Площа земельної ділянки - 0,1999 га
 Площа забудови земельної ділянки - 906,4 м²
 Відсоток забудови земельної ділянки - 45%



			2021		
			Проект детального планування території для будівництва багатоквартирного житлового будинку на вул. Біласа і Данилишина в м. Калуші Івано-Франківської області		
ГАП	Баланчук Р.Б	Замовник : Виконавчий комітет Калуської міської ради	Стадія	Аркуш	Аркушів
Виконав	Баланчук Р.Б		ДПТ	5	9
		Схема організації руху транспорту та пішоходів М 1:500	ФОП Баланчук Р.Б.		