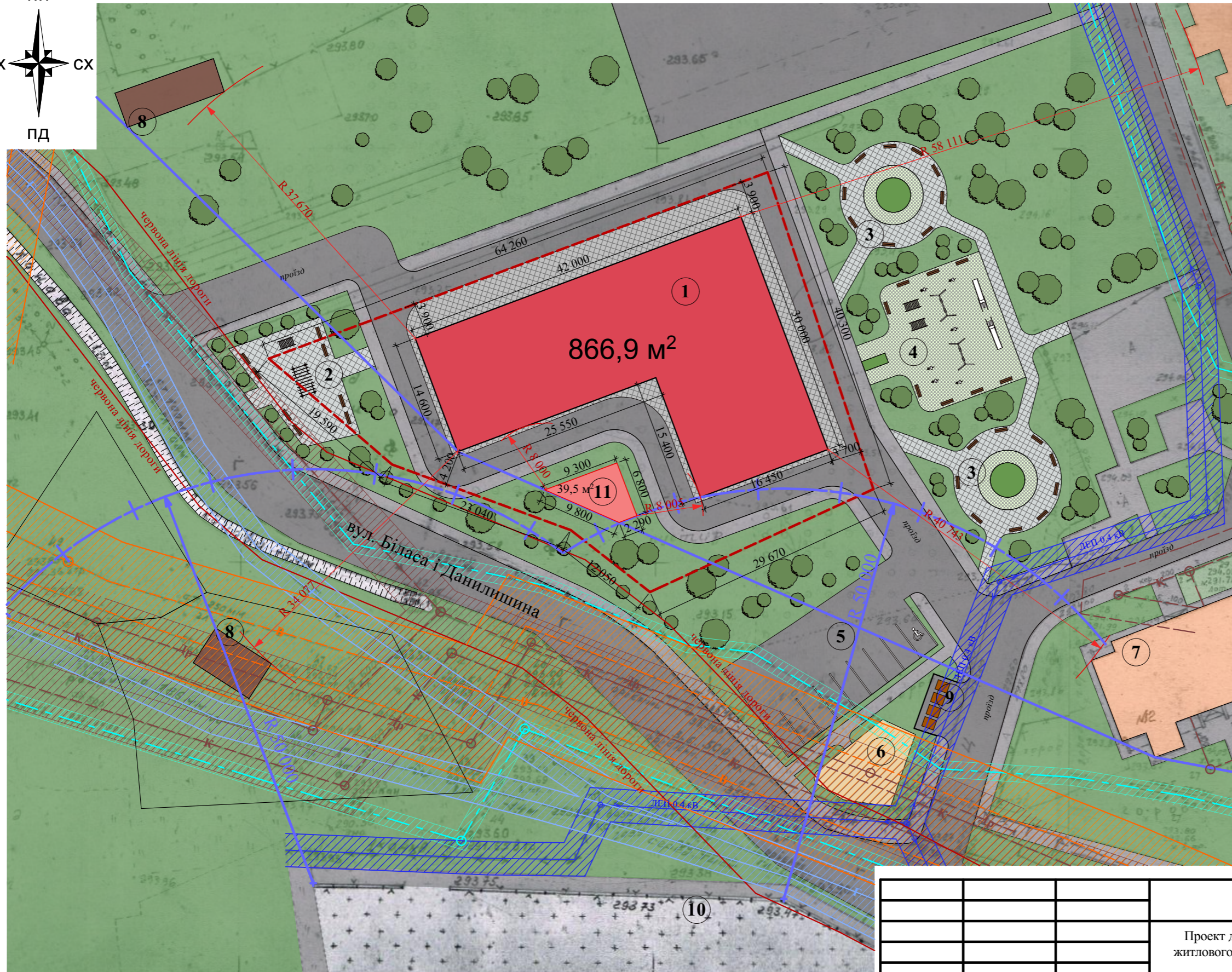
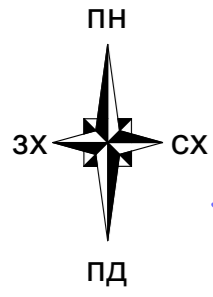


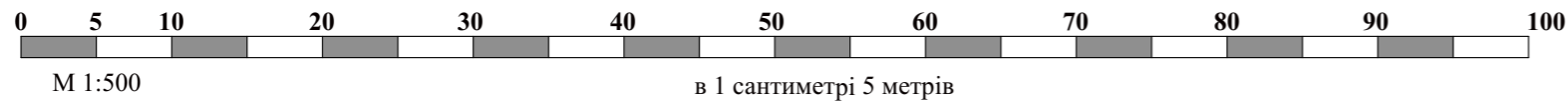
# Схема планувальних обмежень М 1:500



Умовні позначення	
Позначення	Назва
	Проектований багатоквартирний житловий будинок
	Проектна комерційна будівля
	Житлові будівлі
	Господарські, нежитлові, виробничі будівлі та споруди
	Межі проектованої території
	Дороги, проїзди та тротуари
	Озеленення
	Охоронна зона ЛЕП 0,4 кВ
	Охоронна зона водопроводу
	Охоронна зона каналізації
	Охоронна зона газопроводу низького тиску
	Охоронна зона силового кабелю 0,4 кВ
	Малі архітектурні форми
	Контейнери для відходів
	Мощення бруківкою
	Санітарна зона від недіючого кладовища
	Червона лінія дороги
	Лінія регулювання забудови

Експлікація	
№	Назва
1	Проектований багатоквартирний житловий будинок
2	Спортивний майданчик
3	Територія для відпочинку дорослого населення
4	Дитячий майданчик
5	Автостоянка на 9 машиномісць
6	Майданчик для виходу собак
7	Багатоквартирний житловий будинок
8	Нежитлові будівлі
9	Майданчик для відходів
10	Недіюче кладовище
11	Проектна комерційна будівля

**Техніко-економічні показники**  
 Площа земельної ділянки - 0,1999 га  
 Площа забудови земельної ділянки - 906,4 м²  
 Відсоток забудови земельної ділянки - 45%



			2021		
			Проект детального планування території для будівництва багатоквартирного житлового будинку на вул. Біласа і Данилишина в м. Калуші Івано-Франківської області		
ГАП	Баланчук Р.Б	Замовник : Виконавчий комітет Калузької міської ради	Стадія	Аркуш	Аркушів
Виконав	Баланчук Р.Б		ДПТ	8	9
		Схема планувальних обмежень М 1:500	<b>ФОП Баланчук Р.Б.</b>		