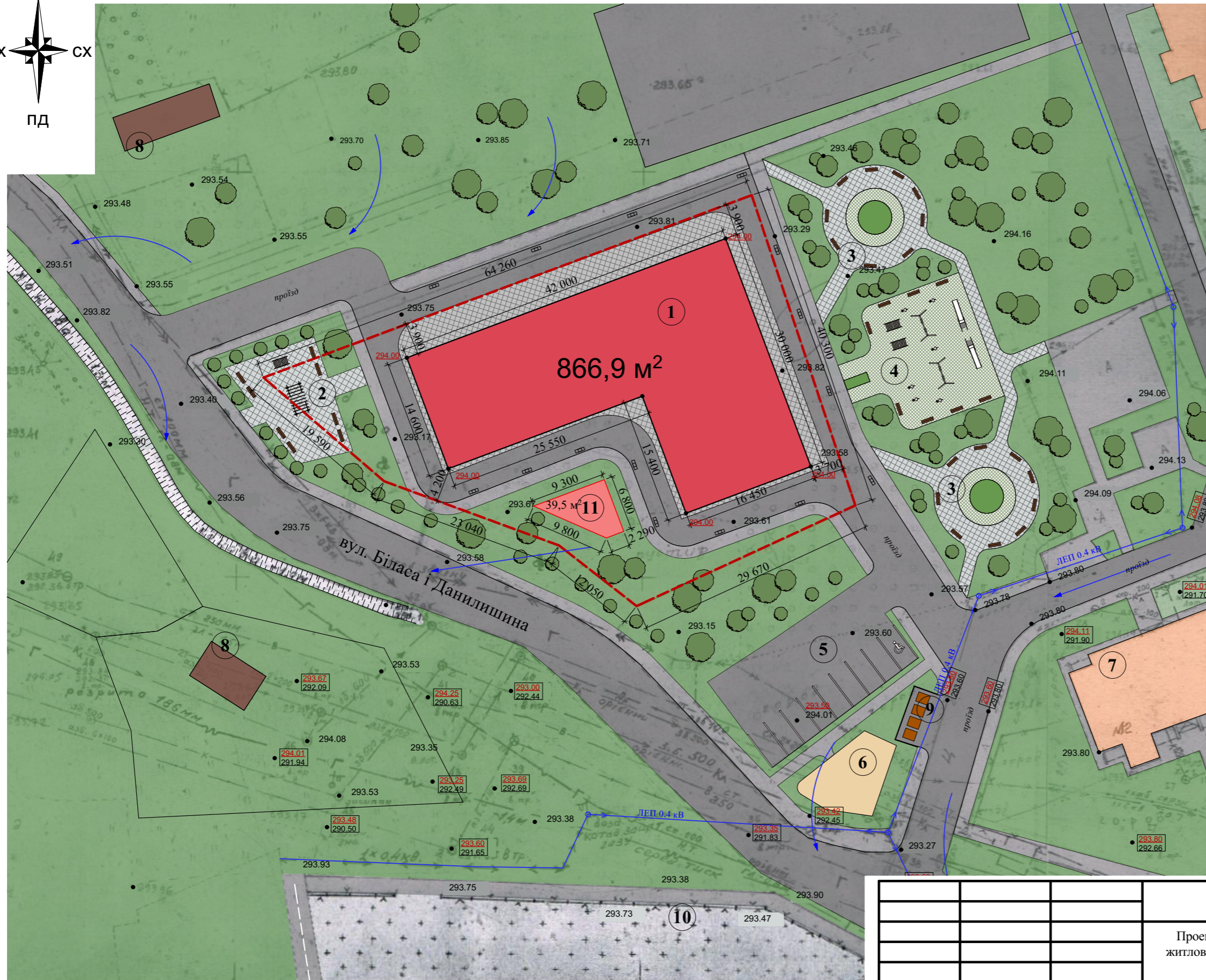
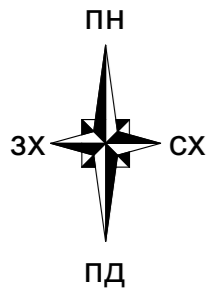


Схема інженерної підготовки території та вертикального планування М 1:500



Умовні позначення

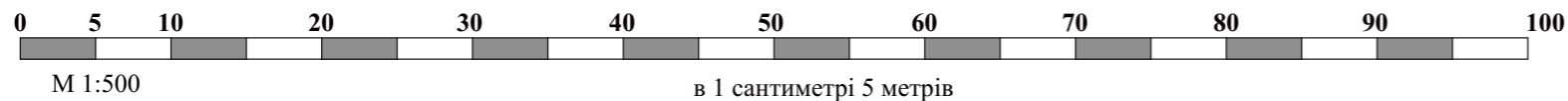
Позначення	Назва
	Проектований багатоквартирний житловий будинок
	Проектна комерційна будівля
	Житлові будівлі
	Господарські, нежитлові, виробничі будівлі та споруди
	Межі проектованої території
	Дороги, проїзди та тротуари
	Озеленення
	Існуючі ЛЕП 0.4 кВ
	Дощеприйомна решітка
	Ухил що проектується
269.74	Червона проектна відмітка висоти
269.74	Чорна існуюча відмітка висоти
	Малі архітектурні форми
	Контейнери для відходів
	Мощення бруківкою

Експлікація

№	Назва
1	Проектований багатоквартирний житловий будинок
2	Спортивний майданчик
3	Територія для відпочинку дорослого населення
4	Дитячий майданчик
5	Автостоянка на 9 машиномісць
6	Майданчик для вихову собак
7	Багатоквартирний житловий будинок
8	Нежитлові будівлі
9	Майданчик для відходів
10	Недіюче кладовище
11	Проектна комерційна будівля

Техніко-економічні показники

Площа земельної ділянки - 0,1999 га
 Площа забудови земельної ділянки - 906,4 м²
 Відсоток забудови земельної ділянки - 45%



		2021			
		Проект детального планування території для будівництва багатоквартирного житлового будинку на вул. Біласа і Данилишина в м. Калуші Івано-Франківської області			
ГАП	Баланчук Р.Б	Замовник : Виконавчий комітет Калузької міської ради	Стадія	Аркуш	Аркушів
Виконав	Баланчук Р.Б		ДПТ	6	9
		Схема інженерної підготовки території та вертикального планування М 1:500	ФОП Баланчук Р.Б.		