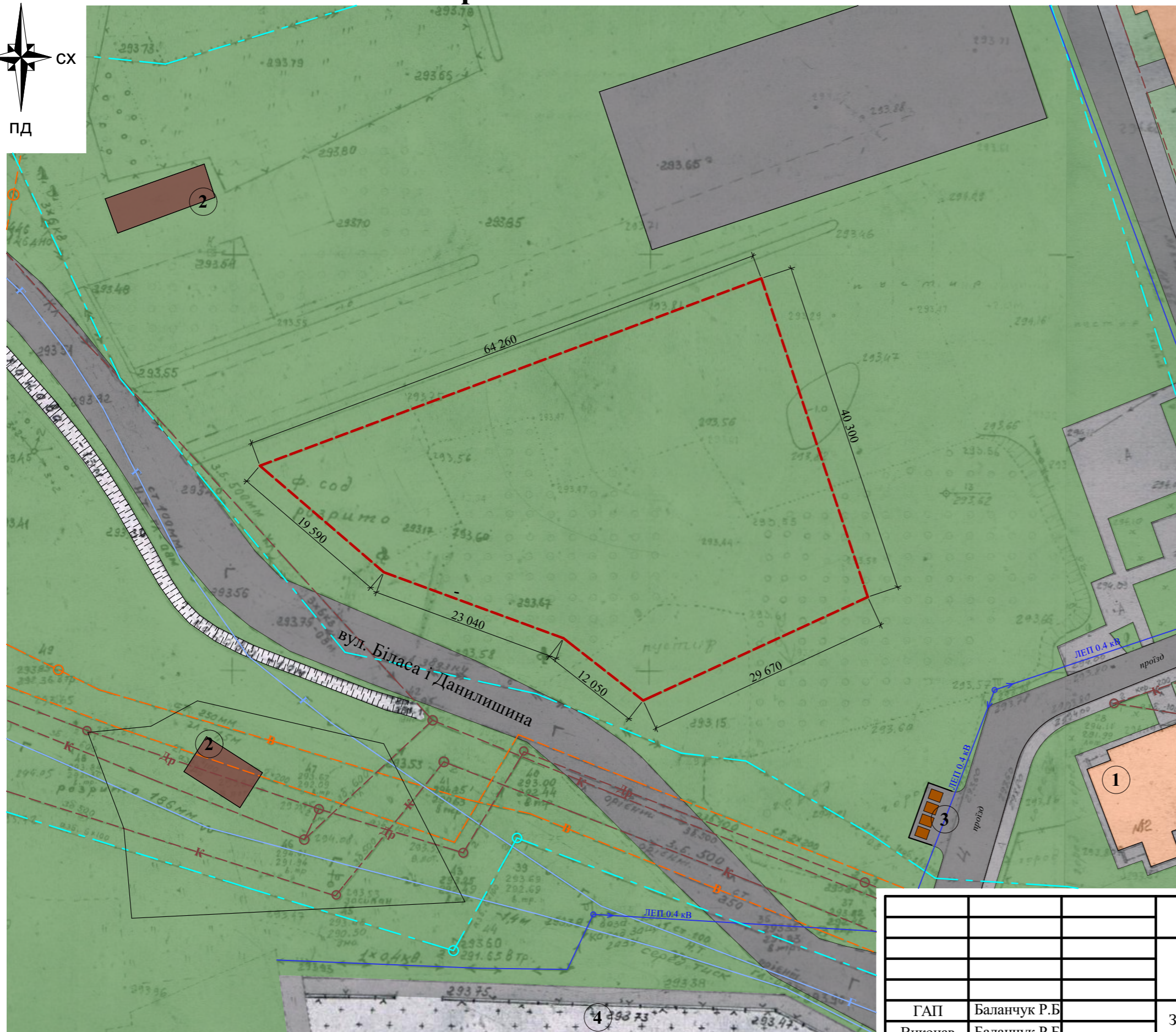
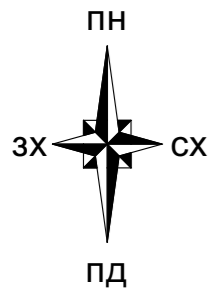


# План існуючого використання території поєднаний з опорним планом М 1:500



## Умовні позначення

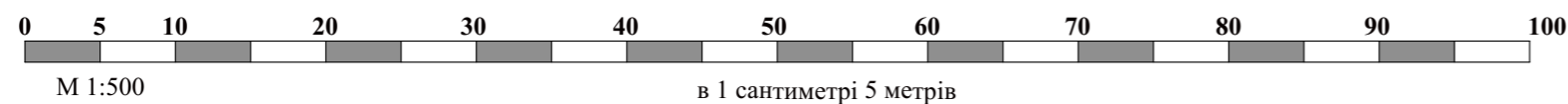
Позначення	Назва
	Житлові будівлі
	Господарські, нежитлові, виробничі будівлі та споруди
	Межі проєктованої території
	Дороги, проїзди та тротуари
	Озеленення
	Існуючі ЛЕП 0.4 кВ
	Водопровідні мережі
	Каналізаційні мережі
	Силовий кабель 0.4 кВ
	Газопровід низького тиску
	Контейнери для відходів

## Експлікація

№	Назва
1	Житлові будівлі
2	Нежитлові будівлі
3	Контейнери для відходів
4	Недіюче кладовище

## Техніко-економічні показники

Площа земельної ділянки - 0,1999 га



					2021
					Проект детального планування території для будівництва багатоквартирного житлового будинку на вул. Біласа і Данилишина в м. Калуші Івано-Франківської області
ГАП	Баланчук Р.Б	Замовник : Виконавчий комітет Калуської міської ради	Стадія	Аркуш	Аркушів
Виконав	Баланчук Р.Б		ДПТ	3	9
		План існуючого використання території поєднаний з опорним планом М 1:500	<b>ФОП Баланчук Р.Б.</b>		