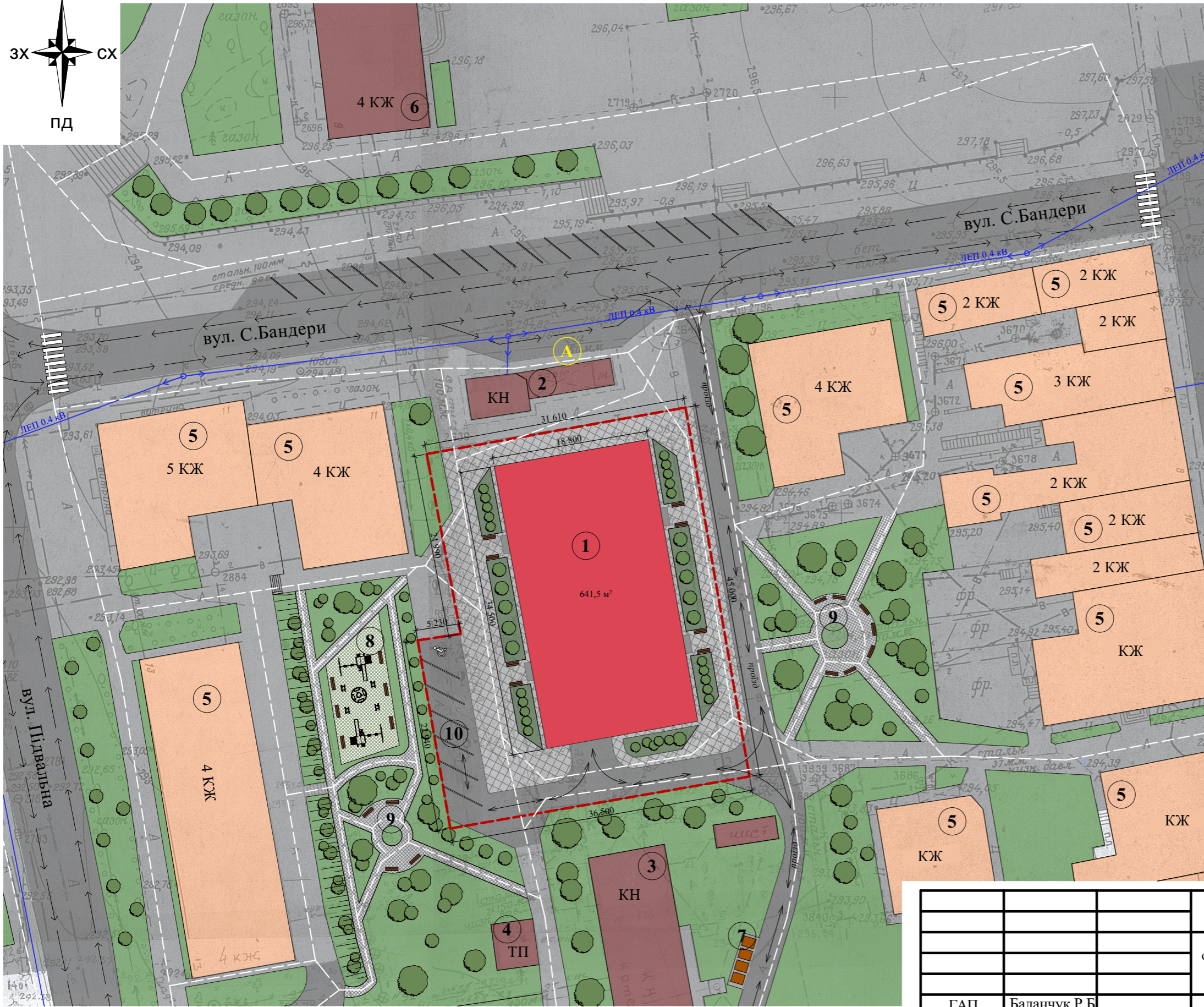
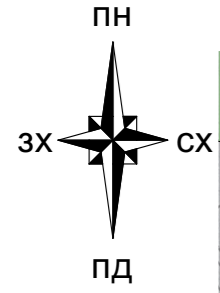


Схема організації руху транспорту та пішоходів М 1:500



Умовні позначення

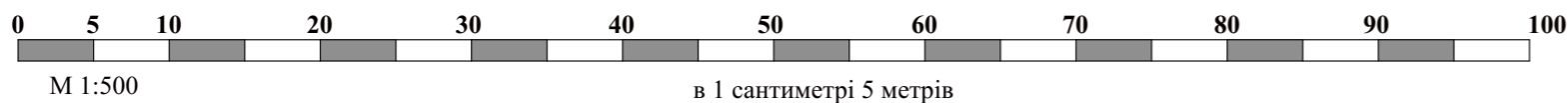
Позначення	Назва
	Проектований багатоквартирний житловий будинок
	Житлові будівлі
	Господарські, нежитлові, виробничі будівлі та споруди
	Межі проекрованої території
	Дороги, проїзди та тротуари
	Озелення
	Існуючі ЛЕП 0.4 кВ
	Мощення бруківкою
	Малі архітектурні форми
	Контейнери для відходів
	Рух транспорту
	Рух пішоходів
	Автобусна зупинка
	Пішохідний перехід

Експлікація

№	Назва
1	Проектований багатоквартирний житловий будинок
2	Автобусна зупинка з комерційним приміщенням
3	Котельня
4	Трансформаторна підстанція
5	Житлові будівлі
6	Будівля готелю
7	Майданчик для відходів
8	Дитячий майданчик
9	Територія для відпочинку, сквер
10	Автостоянка на 7 машиномісць

Техніко-економічні показники

Площа земельної ділянки - 0,1527 га
 Площа забудови земельної ділянки - 641,5 м²
 Відсоток забудови земельної ділянки - 42%



			2021		
			Проект детального планування території для реконструкції будівлі з торгово-офісними приміщеннями та діагностично-оздоровчим центром під багатоквартирний житловий будинок з комерційними приміщеннями на площі Героїв, 14 в м. Калуші Івано-Франківської області		
ГАП	Баланчук Р.Б	Замовник : Виконавчий комітет Калузької міської ради	Стадія	Аркуш	Аркушів
Виконав	Баланчук Р.Б		ДПТ	6	10
		Схема організації руху транспорту та пішоходів М 1:500	ФОП Баланчук Р.Б.		