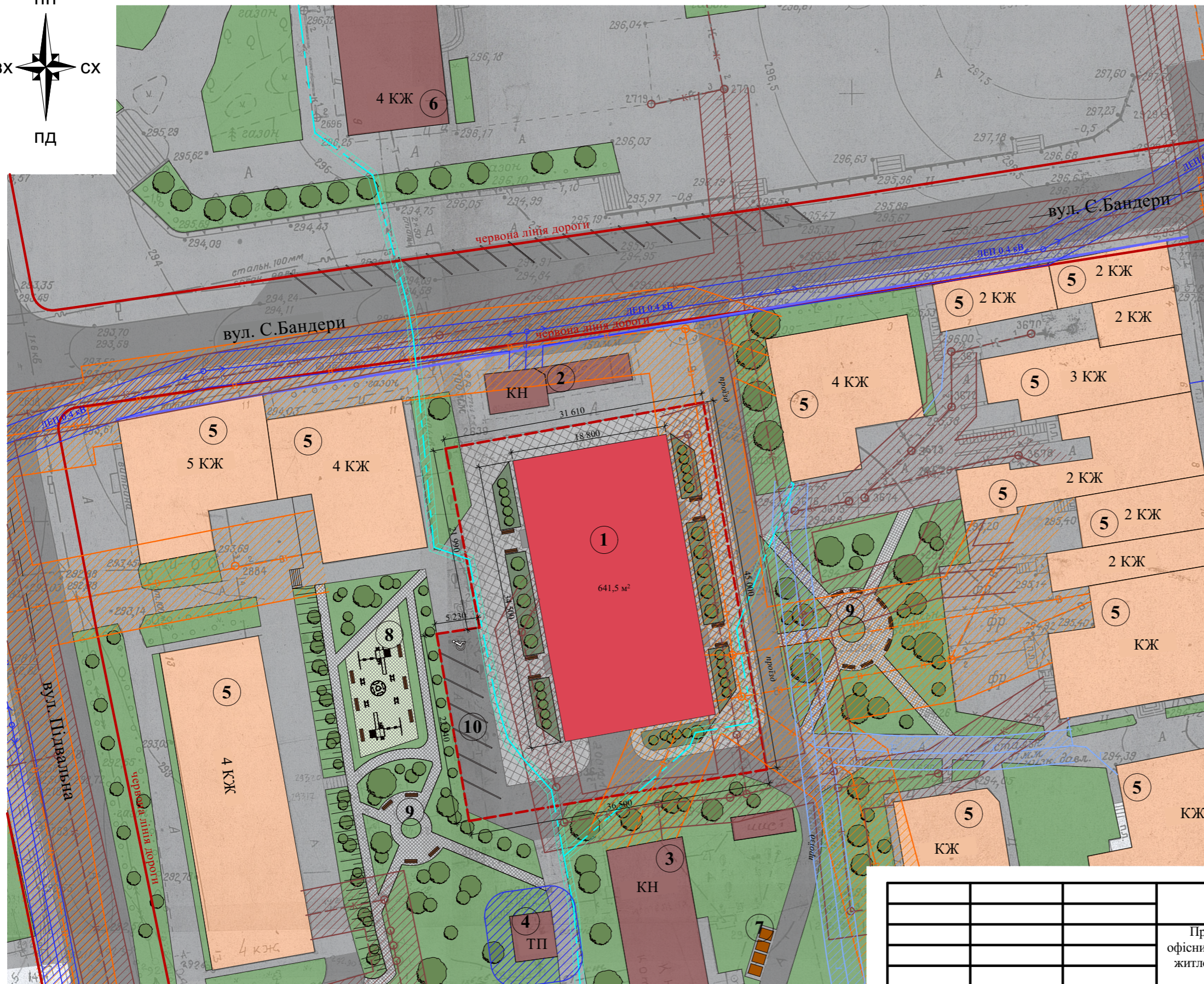
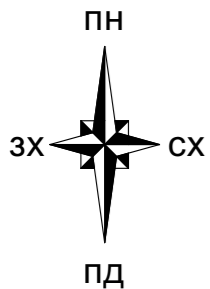


Схема планувальних обмежень М 1:500



Умовні позначення

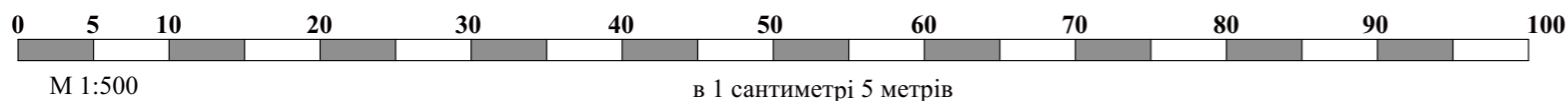
| Позначення | Назва |
|------------|---|
| | Проектований багатоквартирний житловий будинок |
| | Житлові будівлі |
| | Господарські, нежитлові, виробничі будівлі та споруди |
| | Межі проекрованої території |
| | Дороги, проїзди та тротуари |
| | Озелення |
| | Охоронна зона ЛЕП 0,4 кВ |
| | Охоронна зона водопроводу |
| | Охоронна зона каналізації |
| | Охоронна зона газопроводу низького тиску |
| | Охоронна зона силового кабелю 0.4 кВ |
| | Мощення бруківкою |
| | Малі архітектурні форми |
| | Контейнери для відходів |
| | Червона лінія дороги |
| | Лінія регулювання забудови |

Експлікація

| № | Назва |
|----|--|
| 1 | Проектований багатоквартирний житловий будинок |
| 2 | Автобусна зупинка з комерційним приміщенням |
| 3 | Котельня |
| 4 | Трансформаторна підстанція |
| 5 | Житлові будівлі |
| 6 | Будівля готелю |
| 7 | Майданчик для відходів |
| 8 | Дитячий майданчик |
| 9 | Територія для відпочинку, сквер |
| 10 | Автостоянка на 7 машиномісць |

Техніко-економічні показники

Площа земельної ділянки - 0,1527 га
 Площа забудови земельної ділянки - 641,5 м²
 Відсоток забудови земельної ділянки - 42%



| | | | | | |
|---------|--------------|--|--------------------------|-------|---------|
| | | 2021 | | | |
| | | Проект детального планування території для реконструкції будівлі з торгово-офісними приміщеннями та діагностично-оздоровчим центром під багатоквартирний житловий будинок з комерційними приміщеннями на площі Героїв, 14 в м. Калуші Івано-Франківської області | | | |
| ГАП | Баланчук Р.Б | Замовник : Виконавчий комітет Калузької міської ради | Стадія | Аркуш | Аркушів |
| Виконав | Баланчук Р.Б | | ДПТ | 9 | 10 |
| | | Схема планувальних обмежень М 1:500 | ФОП Баланчук Р.Б. | | |