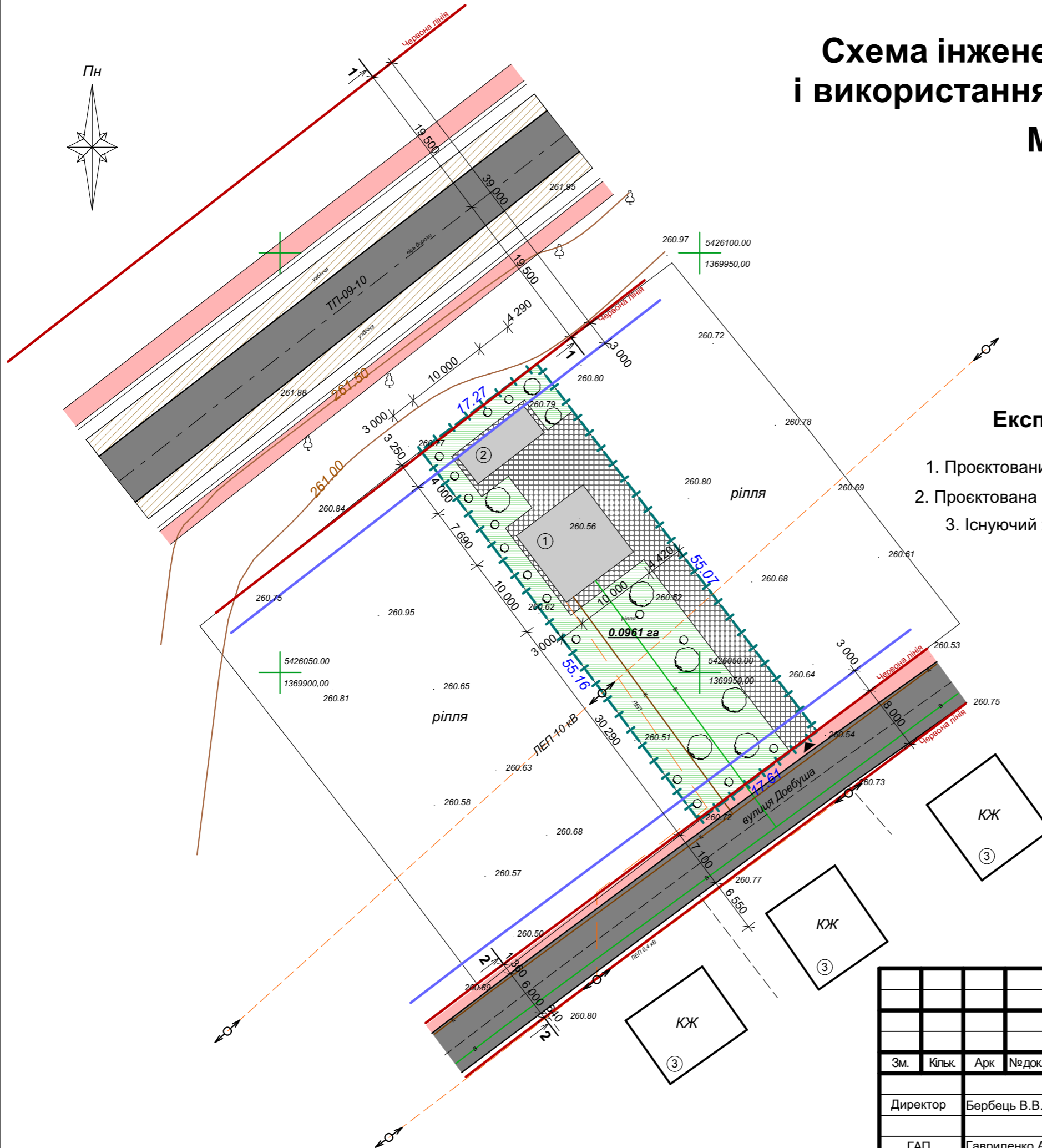


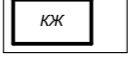

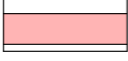
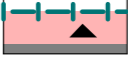


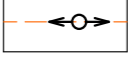


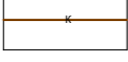




Схема інженерних мереж, споруд і використання підземного простору

М 1:500



Умовні позначення:

-  Межа земельної ділянки
-  Проектовані будівлі
-  Існуючі будівлі та споруди
-  Існуюча дорога
-  Пішохідна доріжка
-  Проектний заїзд на ділянку
-  Червона лінія
-  Лінія регулювання забудови
-  ЛЕП
-  Проектована ЛЕП
-  Проектний водопровід
-  Проектна каналізація
-  Мощення
-  Зелені насадження

Експлікація:

1. Проектований житловий будинок
2. Проектована господарська споруда
3. Існуючий житловий будинок

						2021
						Проект детального планування території щодо зміни цільового призначення земельної ділянки площею 0,0961га (кадастровий номер 2622887401:01:001:0050), для будівництва та обслуговування житлового будинку, господарських будівель та споруд, в с. Студінка, Калуського р-ну, Івано-Франківської області
Зм.	Кільк.	Арк	Недок.	Підпис	Дата	
Директор		Бербець В.В.				Замовник: Виконавчий комітет Калуської міської ради
ГАП		Гавриленко А.				Схема інженерних мереж, споруд і використання підземного простору М 1:500
						Стадія
						Аркуш
						Аркушів
						РП
						6
						7
						ПП "ГЕОУКРПРОЕКТ"