
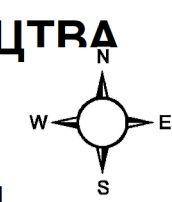


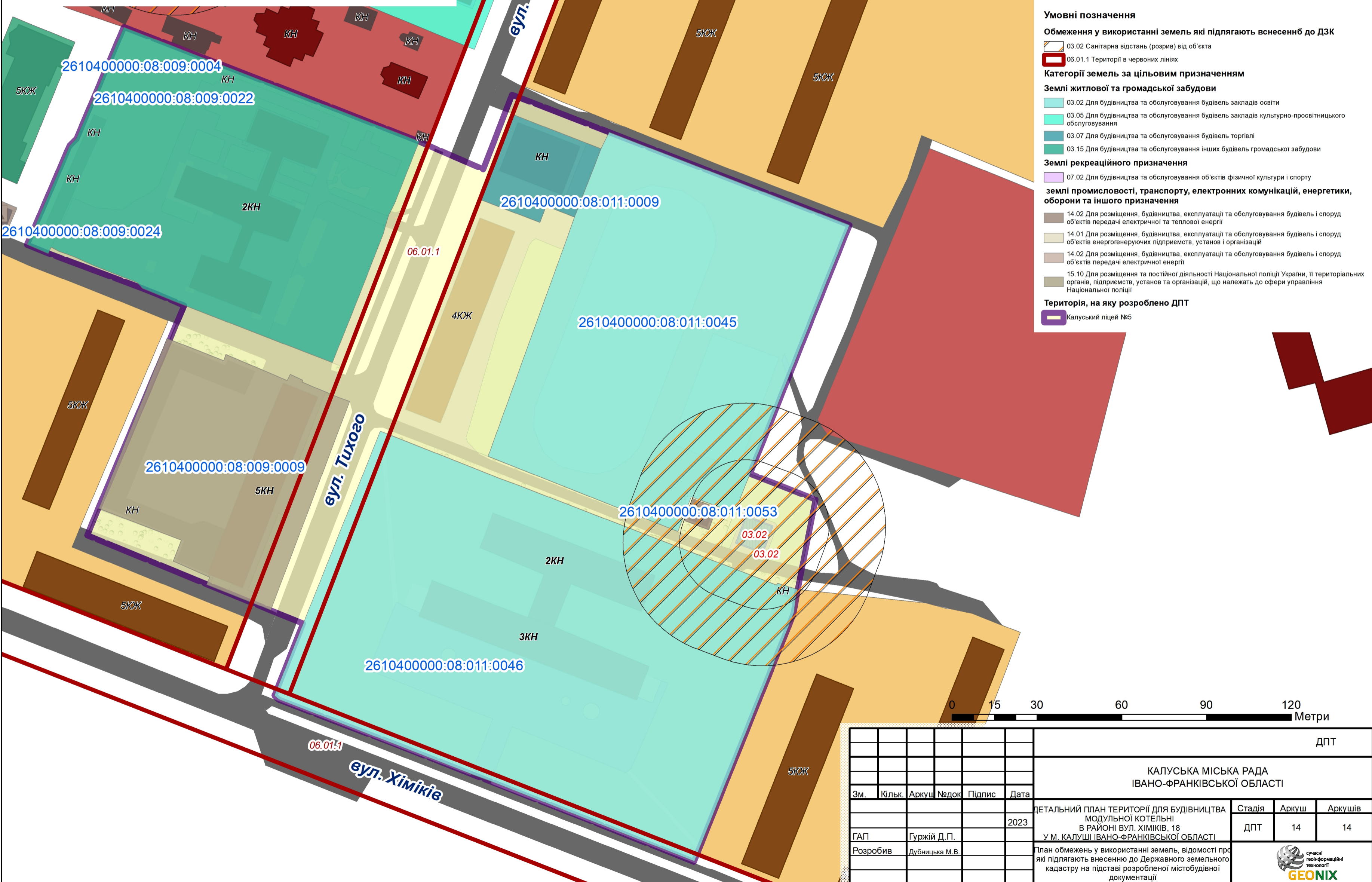
Код обмеження	Назва обмеження	Підстава виникнення обмеження	Режимомутворюючий об'єкт
03.02	Санітарна відстань (розрив) від об'єкта	Наказ МОЗ України «Про затвердження Державних санітарних правил планування та забудови населених пунктів»	Котельня
06.01.1	Території в червоних лініях	ДБН України Б.2.2-12:2019 "Планування і забудова територій"	Червоні лінії



ДЕТАЛЬНИЙ ПЛАН ТЕРИТОРІЇ ДЛЯ БУДІВНИЦТВА МОДУЛЬНОЇ КОТЕЛЬНОЇ В РАЙОНІ ВУЛ. ХІМІКІВ, 18 У М. КАЛУШІ ІВАНО-ФРАНКІВСЬКОЇ ОБЛАСТІ



План обмежень у використанні земель, відомості про які підлягають внесенню до Державного земельного кадастру на підставі розробленої містобудівної документації



- Умовні позначення**
- Обмеження у використанні земель які підлягають внесенню до ДЗК**
- 03.02 Санітарна відстань (розрив) від об'єкта
 - 06.01.1 Території в червоних лініях
- Категорії земель за цільовим призначенням**
- Землі житлової та громадської забудови**
- 03.02 Для будівництва та обслуговування будівель закладів освіти
 - 03.05 Для будівництва та обслуговування будівель закладів культурно-просвітницького обслуговування
 - 03.07 Для будівництва та обслуговування будівель торгівлі
 - 03.15 Для будівництва та обслуговування інших будівель громадської забудови
- Землі рекреаційного призначення**
- 07.02 Для будівництва та обслуговування об'єктів фізичної культури і спорту
- землі промисловості, транспорту, електронних комунікацій, енергетики, оборони та іншого призначення**
- 14.02 Для розміщення, будівництва, експлуатації та обслуговування будівель і споруд об'єктів передачі електричної та теплової енергії
 - 14.01 Для розміщення, будівництва, експлуатації та обслуговування будівель і споруд об'єктів енергогенеруючих підприємств, установ і організацій
 - 14.02 Для розміщення, будівництва, експлуатації та обслуговування будівель і споруд об'єктів передачі електричної енергії
 - 15.10 Для розміщення та постійної діяльності Національної поліції України, її територіальних органів, підприємств, установ та організацій, що належать до сфери управління Національної поліції
- Територія, на яку розроблено ДПТ**
- Калуський лицей №5

						ДПТ			
						КАЛУСЬКА МІСЬКА РАДА ІВАНО-ФРАНКІВСЬКОЇ ОБЛАСТІ			
Зм.	Кільк.	Аркуш	Недок.	Підпис	Дата	ДЕТАЛЬНИЙ ПЛАН ТЕРИТОРІЇ ДЛЯ БУДІВНИЦТВА МОДУЛЬНОЇ КОТЕЛЬНОЇ В РАЙОНІ ВУЛ. ХІМІКІВ, 18 У М. КАЛУШІ ІВАНО-ФРАНКІВСЬКОЇ ОБЛАСТІ	Стадія	Аркуш	Аркушів
					2023		ДПТ	14	14
ГАП	Гуржій Д.П.					План обмежень у використанні земель, відомості про які підлягають внесенню до Державного земельного кадастру на підставі розробленої містобудівної документації			
Розробив	Дубницька М.В.								