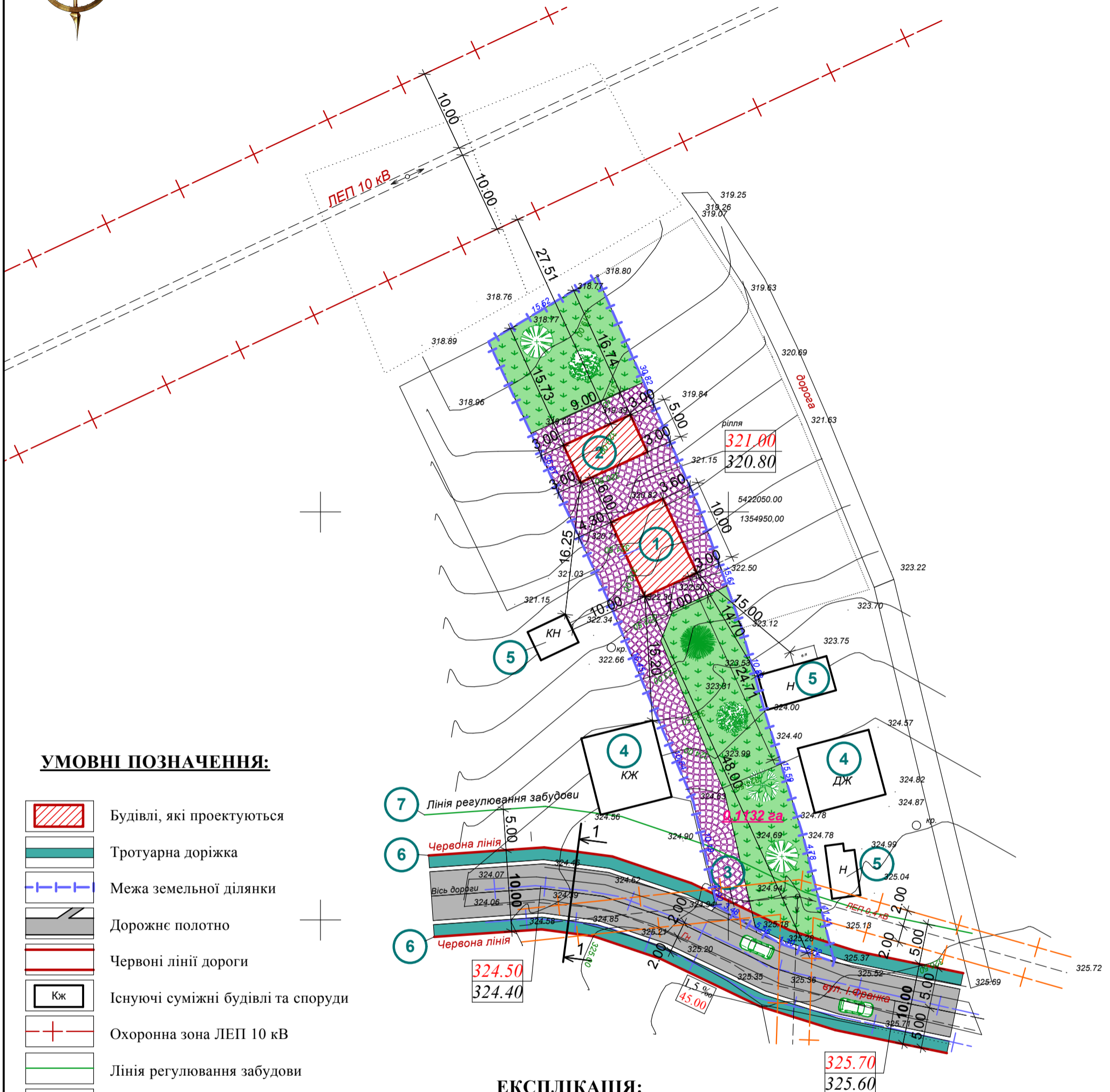














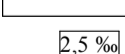






Схема інженерної підготовки території та вертикального планування М 1:500



УМОВНІ ПОЗНАЧЕННЯ:

-  Будівлі, які проєктуються
-  Тротуарна доріжка
-  Межа земельної ділянки
-  Дорожнє полотно
-  Червоні лінії дороги
-  Існуючі суміжні будівлі та споруди
-  Охоронна зона ЛЕП 10 кВ
-  Лінія регулювання забудови
-  Охоронна зона ЛЕП 0,4 кВ
-  Охоронна зона газу н.т.
-  Трав'яна рослинність
-  Зелені насадження
-  Мощення бруківкою
-  Опора ЛЕП 10 кВ
-  Опора ЛЕП 0,4 кВ
-  - Проєктований ухил
- Довжина ділянки
-  - Проєктована відмітка
- Існуюча відмітка

ЕКСПЛІКАЦІЯ:

1. Проєктний житловий будинок
2. Проєктна господарська будівля
3. Проєктний заїзд на ділянку
4. Існуючі сусідні житлові будинки
5. Існуючі сусідні не житлові будівлі
6. Червоні лінії дороги
7. Лінія регулювання забудови

						Проєкт детального планування території земельної ділянки (площею 0,1132 га, кадастровий номер 2622881601:01:003:0188), щодо зміни цільового призначення, з ведення особистого селянського господарства під будівництво та обслуговування житлового будинку, господарських будівель та споруд на вул. І.Франка в с. Голинь Калуського району Івано-Франківської області					
Зм.	Кільк.	Арк	№ док.	Підпис	Дата	Замовник : Виконавчий комітет Калуської міської ради			Стадія	Аркуш	Аркушів
									ДПТ	5	7
						Схема інженерної підготовки території та вертикального планування М 1:500			ФОП Гавриленко А.М. 2021 р.		