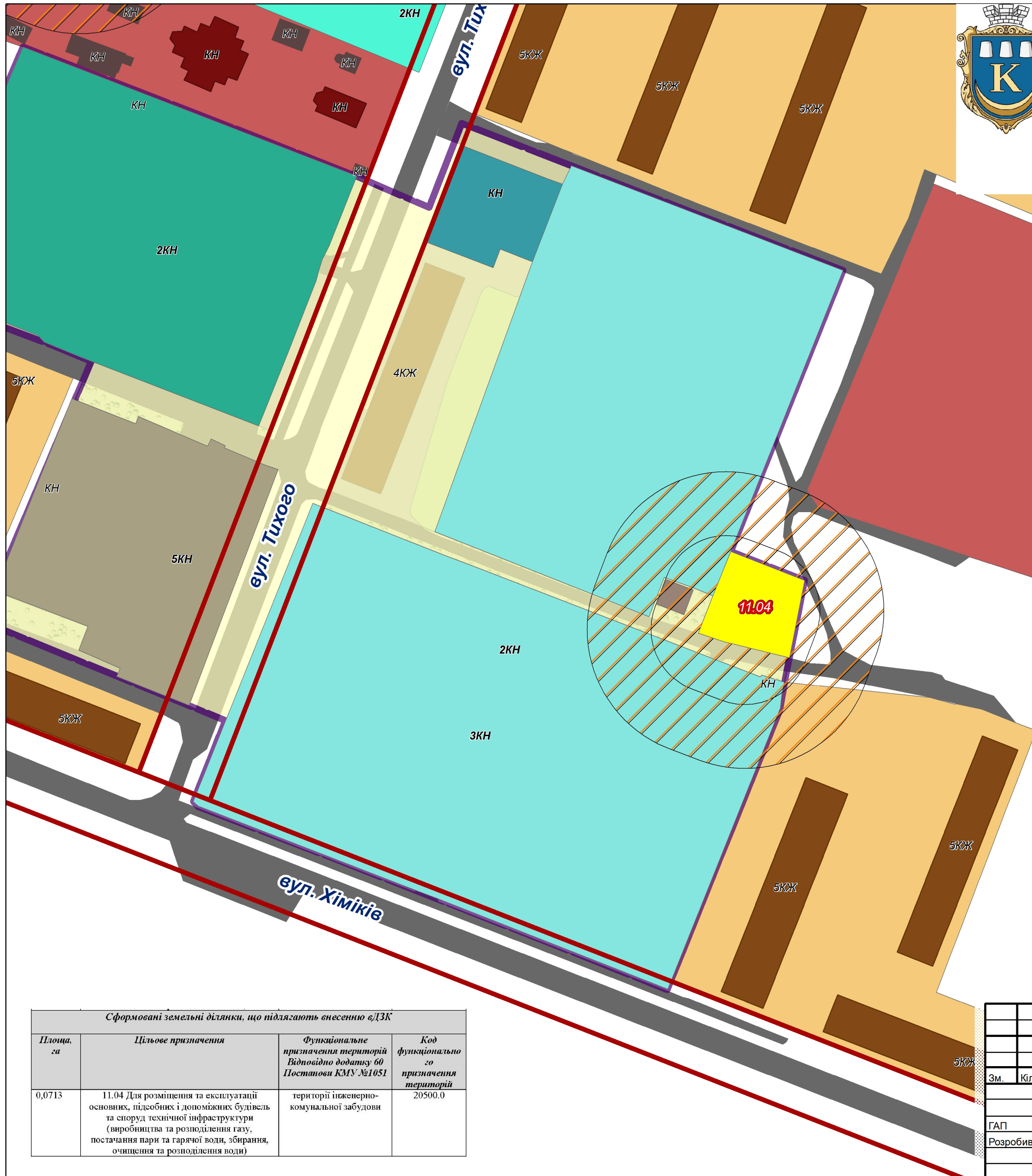
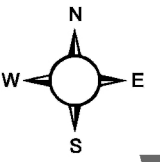


# ДЕТАЛЬНИЙ ПЛАН ТЕРИТОРІЇ ДЛЯ БУДІВНИЦТВА МОДУЛЬНОЇ КОТЕЛЬНОЇ В РАЙОНІ ВУЛ. ХІМІКІВ, 18 У М. КАЛУШІ ІВАНО-ФРАНКІВСЬКОЇ ОБЛАСТІ

План земельних ділянок, сформованих  
за результатами розроблення детального плану,  
відомості про які підлягають внесенню  
до Державного земельного кадастру



### Умовні позначення

**Сформовані земельні ділянки що підлягають внесенню в  
землі промисловості, транспорту, електронних комунікацій, енергетики,  
оборони та іншого призначення**

11.04 Для розміщення та експлуатації основних, підсобних і допоміжних будівель та споруд технічної інфраструктури (виробництва та розподілення газу, постачання пари та гарячої води, збирання, очищення та розподілення води)

### Обмеження у використанні земель

03.02 Санітарна відстань (розрив) від об'єкта

06.01.1 Території в червоних лініях

### Зареєстровані земельні ділянки

#### Землі житлової та громадської

03.02 Для будівництва та обслуговування будівель закладів освіти

03.05 Для будівництва та обслуговування будівель закладів культурно-просвітницького обслуговування

03.07 Для будівництва та обслуговування будівель торгівлі

03.15 Для будівництва та обслуговування інших будівель громадської

#### Землі рекреаційного призначення

07.02 Для будівництва та обслуговування об'єктів фізичної культури і спорту

#### землі промисловості, транспорту, електронних комунікацій, енергетики, оборони та іншого призначення

14.02 Для розміщення, будівництва, експлуатації та обслуговування будівель і споруд об'єктів передачі електричної та теплової енергії

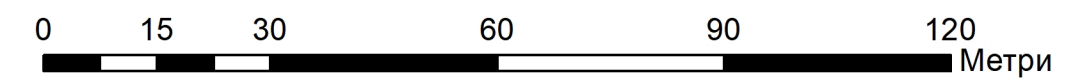
14.01 Для розміщення, будівництва, експлуатації та обслуговування будівель і споруд об'єктів енергогенеруючих підприємств, установ і організацій

14.02 Для розміщення, будівництва, експлуатації та обслуговування будівель і споруд об'єктів передачі електричної енергії

15.10 Для розміщення та постійної діяльності Національної поліції України, її територіальних органів, підприємств, установ та організацій, що належать до сфери управління Національної поліції

#### Територія, на яку розроблено ДПТ

Калуський ліцей №5



Сформовані земельні ділянки, що підлягають внесенню в ДЗК			
Площа, га	Цільове призначення	Функціональне призначення територій Відповідно додатку 60 Постанови КМУ №1051	Код функціонального призначення територій
0,0713	11.04 Для розміщення та експлуатації основних, підсобних і допоміжних будівель та споруд технічної інфраструктури (виробництва та розподілення газу, постачання пари та гарячої води, збирання, очищення та розподілення води)	території інженерно-комунальної забудови	20500.0

ДПТ					
КАЛУСЬКА МІСЬКА РАДА ІВАНО-ФРАНКІВСЬКОЇ ОБЛАСТІ					
Зм.	Кільк.	Аркуш	Недок.	Підпис	Дата
					2023
ГАП		Гуржій Д.П.			
Розробив		Дубницька М.В.			
ДЕТАЛЬНИЙ ПЛАН ТЕРИТОРІЇ ДЛЯ БУДІВНИЦТВА МОДУЛЬНОЇ КОТЕЛЬНОЇ В РАЙОНІ ВУЛ. ХІМІКІВ, 18 У М. КАЛУШІ ІВАНО-ФРАНКІВСЬКОЇ ОБЛАСТІ					
			Стадія	Аркуш	Аркушів
			ДПТ	13	14
План земельних ділянок, сформованих за результатами розроблення детального плану, відомості про які підлягають внесенню до Державного земельного кадастру					