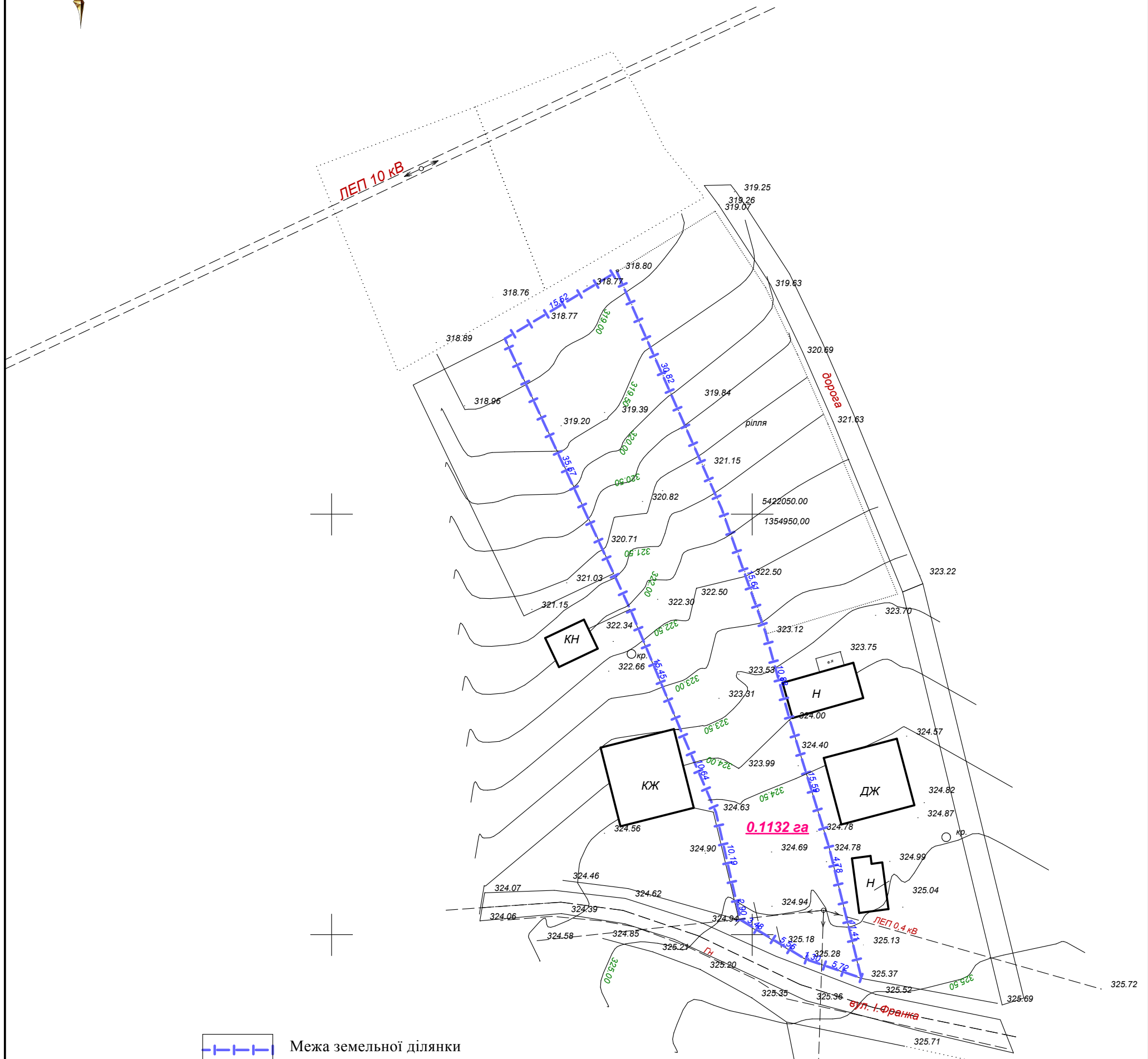

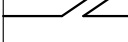

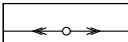
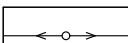

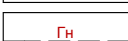




План існуючого використання території поєднаний із опорним планом М 1:500



-  Межа земельної ділянки
-  Існуюче дорожнє полотно
-  Існуючі суміжні будівлі та споруди
-  Опора ЛЕП 10 кВ
-  Опора ЛЕП 0,4 кВ
-  Існуючі ЛЕП 0,4 кВ та 10 кВ
-  Існуючий газ н.т.

						Проект детального планування території земельної ділянки (площею 0,1132 га, кадастровий номер 2622881601:01:003:0188), щодо зміни цільового призначення, з ведення особистого селянського господарства під будівництво та обслуговування житлового будинку, господарських будівель та споруд на вул. І.Франка в с. Голинь Калуського району Івано-Франківської області			
Зм.	Кільк.	Арк	№ док.	Підпис	Дата	Замовник : Виконавчий комітет Калуської міської ради	Стадія	Аркуш	Аркушів
							ДПТ	2	7
						План існуючого використання території поєднаний із опорним планом М 1:500	ФОП Гавриленко А.М. 2021 р.		