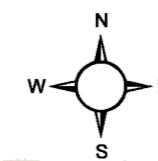




ДЕТАЛЬНИЙ ПЛАН ТЕРИТОРІЇ ДЛЯ РЕКОНСТРУКЦІЇ ТЕПЛОПУНКТУ ПІД МОДУЛЬНУ КОТЕЛЬНЮ В РАЙОНІ ВУЛ. ЛИТВИНА, 4 У М. КАЛУШІ ІВАНО-ФРАНКІВСЬКОЇ ОБЛАСТІ

СХЕМА ІНЖЕНЕРНОЇ ПІДГОТОВКИ, БЛАГОУСТРОЮ ТЕРИТОРІЇ ТА ВЕРТИКАЛЬНОГО ПЛАНУВАННЯ
М 1:1 000



УМОВНІ ПОЗНАЧЕННЯ

ТЕРИТОРІЇ:

- Багатоквартирної житлової забудови
- Громадської забудови
- Інженерно-комунальної забудови
- Зелених насаджень обмеженого користування
- Зелених насаджень загального користування

ВУЛИЦІ ТА ДОРОГИ:

- Вулиці та дороги з твердим покриттям
- Червоні лінії

ПРОЇЗДИ ТА ПОКРИТТЯ:

- Асфальтобетонне покриття
- Плитка та бетонне покриття
- Спортивні майданчики та стадіони
- Дитячі майданчики
- Газон, квітники та деревні насадження

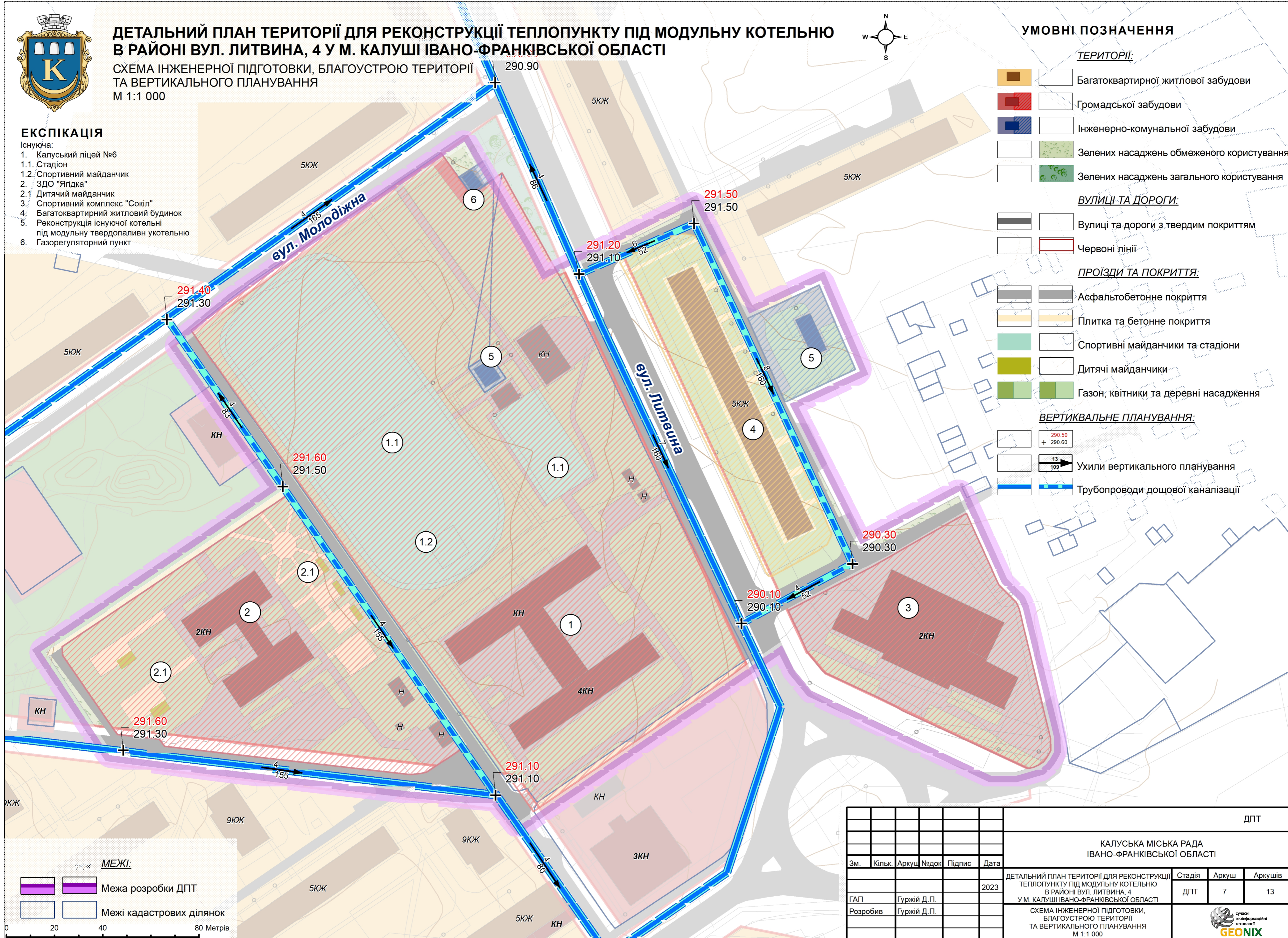
ВЕРТИКАЛЬНЕ ПЛАНУВАННЯ:

- 290.50 + 290.60
- Ухили вертикального планування
- Трубопроводи дощової каналізації

ЕКСПІКАЦІЯ


Існуюча:

1. Калуський ліцей №6
- 1.1. Стадіон
- 1.2. Спортивний майданчик
2. ЗДО "Ягідка"
- 2.1. Дитячий майданчик
3. Спортивний комплекс "Сокіл"
4. Багатоквартирний житловий будинок
5. Реконструкція існуючої котельні під модульну твердопаливну укотельню
6. Газорегуляторний пункт



МЕЖІ:

- Межа розробки ДПТ
- Межі кадастрових ділянок



ДПТ					
КАЛУСЬКА МІСЬКА РАДА ІВАНО-ФРАНКІВСЬКОЇ ОБЛАСТІ					
Зм.	Кільк.	Аркуш	Недок.	Підпис	Дата
					2023
ГАП		Гуржій Д.П.			
Розробив		Гуржій Д.П.			
ДЕТАЛЬНИЙ ПЛАН ТЕРИТОРІЇ ДЛЯ РЕКОНСТРУКЦІЇ ТЕПЛОПУНКТУ ПІД МОДУЛЬНУ КОТЕЛЬНЮ В РАЙОНІ ВУЛ. ЛИТВИНА, 4 У М. КАЛУШІ ІВАНО-ФРАНКІВСЬКОЇ ОБЛАСТІ					
			Стадія	Аркуш	Аркушів
			ДПТ	7	13
СХЕМА ІНЖЕНЕРНОЇ ПІДГОТОВКИ, БЛАГОУСТРОЮ ТЕРИТОРІЇ ТА ВЕРТИКАЛЬНОГО ПЛАНУВАННЯ М 1:1 000					