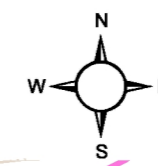




# ДЕТАЛЬНИЙ ПЛАН ТЕРИТОРІЇ ДЛЯ РЕКОНСТРУКЦІЇ ТЕПЛОПУНКТУ ПІД МОДУЛЬНУ КОТЕЛЬНЮ В РАЙОНІ ВУЛ. ЛИТВИНА, 4 У М. КАЛУШІ ІВАНО-ФРАНКІВСЬКОЇ ОБЛАСТІ

СХЕМА ІНЖЕНЕРНОГО ЗАБЕЗПЕЧЕННЯ ТЕРИТОРІЇ  
М 1:1 000



## УМОВНІ ПОЗНАЧЕННЯ

### ТЕРИТОРІЇ:

- Багатоквартирної житлової забудови
- Громадської забудови
- Інженерно-комунальної забудови
- Зелених насаджень обмеженого користування
- Зелених насаджень загального користування

### ВУЛИЦІ ТА ДОРОГИ:

- Вулиці та дороги з твердим покриттям
- Червоні лінії

### ПРОЇЗДИ ТА ПОКРИТТЯ:

- Асфальтобетонне покриття
- Плитка та бетонне покриття
- Спортивні майданчики та стадіони
- Дитячі майданчики
- Газон, квітники та деревні насадження

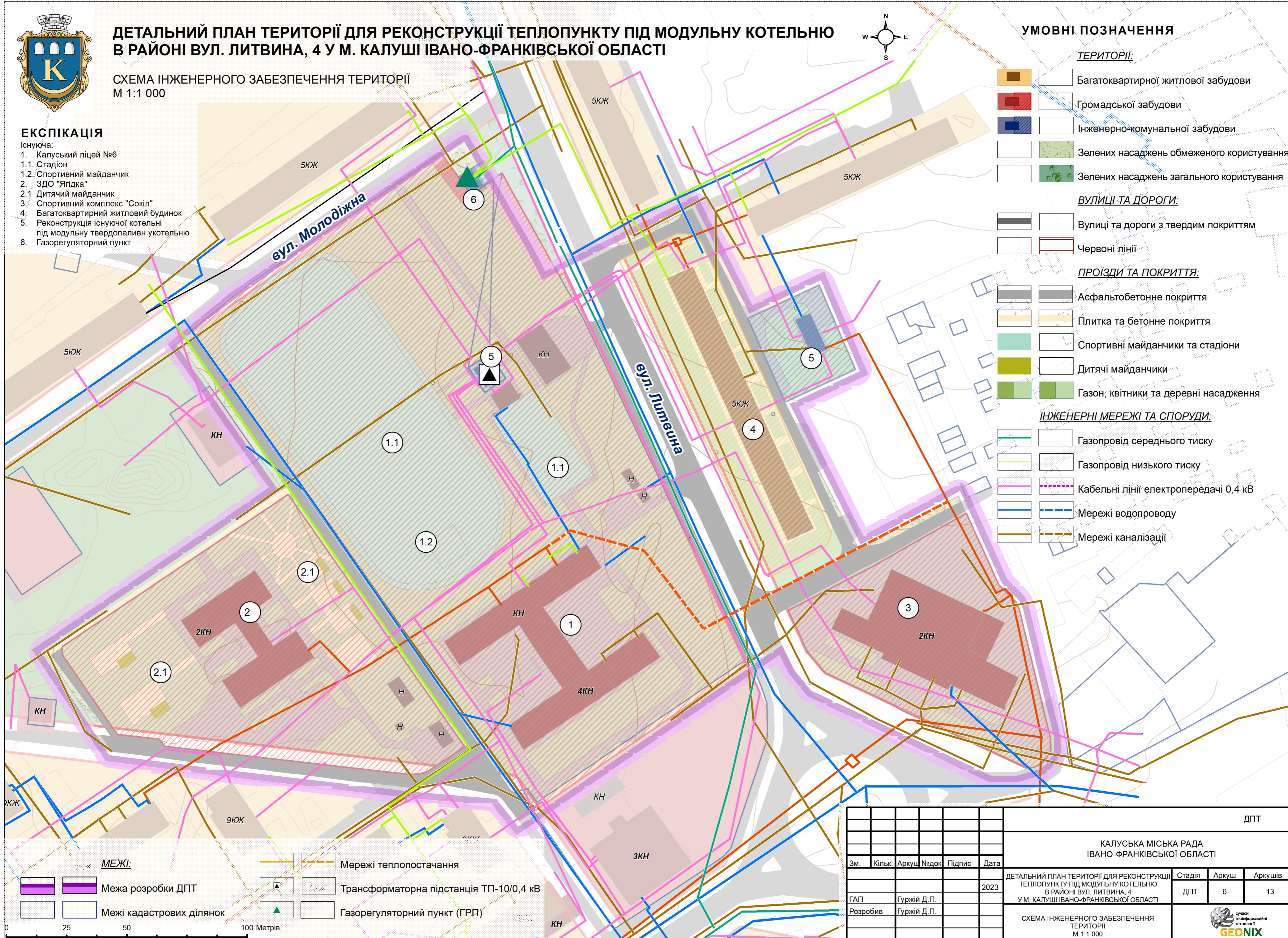
### ІНЖЕНЕРНІ МЕРЕЖІ ТА СПОРУДИ:

- Газопровід середнього тиску
- Газопровід низького тиску
- Кабельні лінії електропередачі 0,4 кВ
- Мережі водопроводу
- Мережі каналізації

## ЕКСПІКАЦІЯ

Існуюча:

1. Калуський ліцей №6
- 1.1. Стадіон
- 1.2. Спортивний майданчик
2. ЗДО "Ягідка"
- 2.1. Дитячий майданчик
3. Спортивний комплекс "Сокіл"
4. Багатоквартирний житловий будинок
5. Реконструкція існуючої котельні під модульну твердопаливну укотельню
6. Газорегуляторний пункт




### МЕЖІ:

- Межа розробки ДПТ
- Межі кадастрових ділянок

### МЕРЕЖІ ТЕПЛОПОСТАЧАННЯ

- Трансформаторна підстанція ТТ-10/0,4 кВ
- Газорегуляторний пункт (ГРП)



|          |        |             |        |        |      | ДПТ  |       |         |    |
|----------|--------|-------------|--------|--------|------|--|-------|---------|----|
|          |        |             |        |        |      | КАЛУСЬКА МІСЬКА РАДА<br>ІВАНО-ФРАНКІВСЬКОЇ ОБЛАСТІ   |       |         |    |
| Зм.      | Кільк. | Аркуш       | Недок. | Підпис | Дата | СТАДІЯ   | АРКУШ | АРКУШІВ |    |
|          |        |             |        |        | 2023 | ДЕТАЛЬНИЙ ПЛАН ТЕРИТОРІЇ ДЛЯ РЕКОНСТРУКЦІЇ ТЕПЛОПУНКТУ ПІД МОДУЛЬНУ КОТЕЛЬНЮ В РАЙОНІ ВУЛ. ЛИТВИНА, 4 У М. КАЛУШІ ІВАНО-ФРАНКІВСЬКОЇ ОБЛАСТІ | ДПТ   | 6       | 13 |
| ГАП      |        | Гуржій Д.П. |        |        |      | СХЕМА ІНЖЕНЕРНОГО ЗАБЕЗПЕЧЕННЯ ТЕРИТОРІЇ М 1:1 000   |       |         |    |
| Розробив |        | Гуржій Д.П. |        |        |      |  |       |         |    |