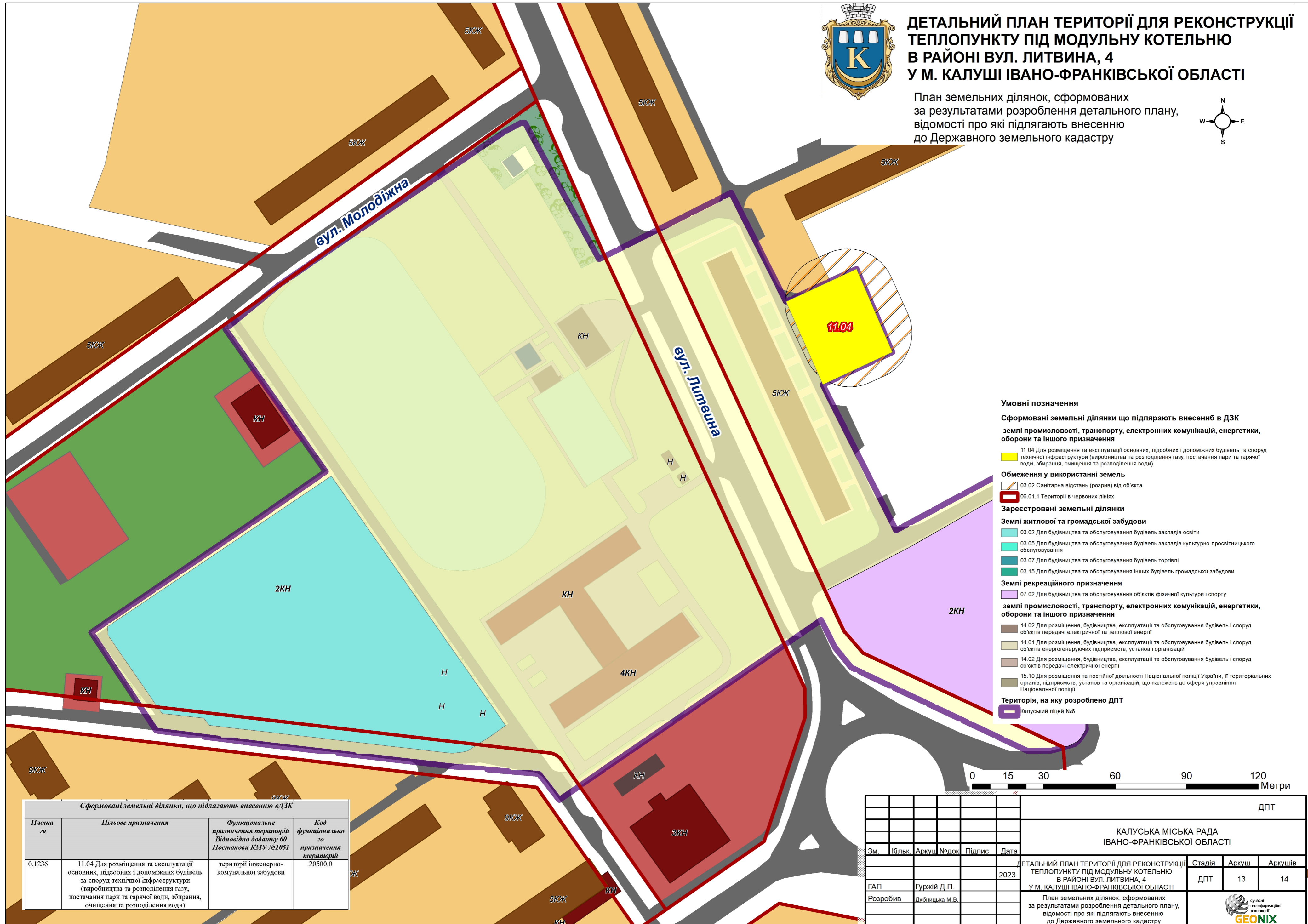
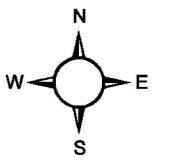


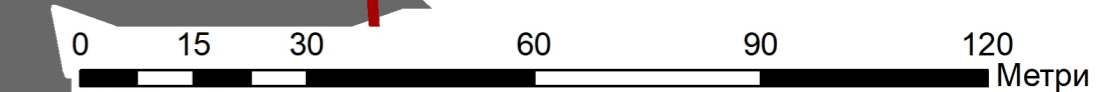


ДЕТАЛЬНИЙ ПЛАН ТЕРИТОРІЇ ДЛЯ РЕКОНСТРУКЦІЇ ТЕПЛОПУНКТУ ПІД МОДУЛЬНУ КОТЕЛЬНЮ В РАЙОНІ ВУЛ. ЛИТВИНА, 4 У М. КАЛУШІ ІВАНО-ФРАНКІВСЬКОЇ ОБЛАСТІ

План земельних ділянок, сформованих за результатами розроблення детального плану, відомості про які підлягають внесенню до Державного земельного кадастру



- Умовні позначення**
- Сформовані земельні ділянки що підлягають внесенню в ДЗК землі промисловості, транспорту, електронних комунікацій, енергетики, оборони та іншого призначення**
- 11.04 Для розміщення та експлуатації основних, підсобних і допоміжних будівель та споруд технічної інфраструктури (виробництва та розподілення газу, постачання пари та гарячої води, збирання, очищення та розподілення води)
- Обмеження у використанні земель**
- 03.02 Санітарна відстань (розрив) від об'єкта
 - 06.01.1 Території в червоних лініях
- Зареєстровані земельні ділянки**
- Землі житлової та громадської забудови**
- 03.02 Для будівництва та обслуговування будівель закладів освіти
 - 03.05 Для будівництва та обслуговування будівель закладів культурно-просвітницького обслуговування
 - 03.07 Для будівництва та обслуговування будівель торгівлі
 - 03.15 Для будівництва та обслуговування інших будівель громадської забудови
- Землі рекреаційного призначення**
- 07.02 Для будівництва та обслуговування об'єктів фізичної культури і спорту
- землі промисловості, транспорту, електронних комунікацій, енергетики, оборони та іншого призначення**
- 14.02 Для розміщення, будівництва, експлуатації та обслуговування будівель і споруд об'єктів передачі електричної та теплової енергії
 - 14.01 Для розміщення, будівництва, експлуатації та обслуговування будівель і споруд об'єктів енергогенеруючих підприємств, установ і організацій
 - 14.02 Для розміщення, будівництва, експлуатації та обслуговування будівель і споруд об'єктів передачі електричної енергії
 - 15.10 Для розміщення та постійної діяльності Національної поліції України, її територіальних органів, підприємств, установ та організацій, що належать до сфери управління Національної поліції
- Територія, на яку розроблено ДПТ**
- Калушський лицей №6



Сформовані земельні ділянки, що підлягають внесенню в ДЗК

Площа, га	Цільове призначення	Функціональне призначення території Відповідно додатку 60 Постанови КМУ №1051	Код функціонально го призначення території
0,1236	11.04 Для розміщення та експлуатації основних, підсобних і допоміжних будівель та споруд технічної інфраструктури (виробництва та розподілення газу, постачання пари та гарячої води, збирання, очищення та розподілення води)	території інженерно-комунальної забудови	20500.0

						ДПТ			
						КАЛУШЬКА МІСЬКА РАДА ІВАНО-ФРАНКІВСЬКОЇ ОБЛАСТІ			
Зм.	Кільк.	Аркуш	№док	Підпис	Дата	ДЕТАЛЬНИЙ ПЛАН ТЕРИТОРІЇ ДЛЯ РЕКОНСТРУКЦІЇ ТЕПЛОПУНКТУ ПІД МОДУЛЬНУ КОТЕЛЬНЮ В РАЙОНІ ВУЛ. ЛИТВИНА, 4 У М. КАЛУШІ ІВАНО-ФРАНКІВСЬКОЇ ОБЛАСТІ	Стадія	Аркуш	Аркушів
					2023		ДПТ	13	14
ГАП		Гуржій Д.П.				План земельних ділянок, сформованих за результатами розроблення детального плану, відомості про які підлягають внесенню до Державного земельного кадастру			
Розробив		Дубницька М.В.							