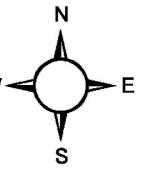
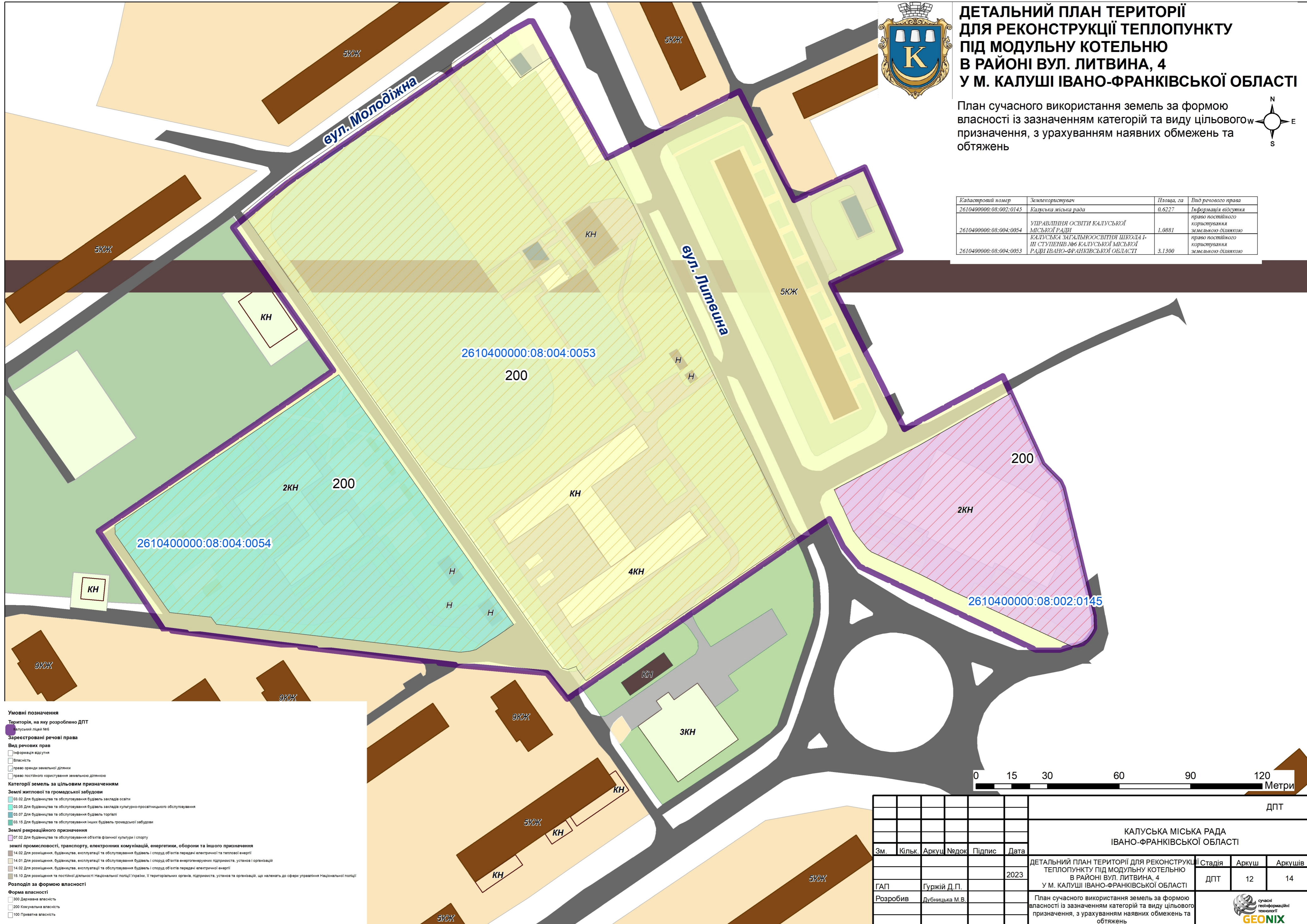


ДЕТАЛЬНИЙ ПЛАН ТЕРИТОРІЇ ДЛЯ РЕКОНСТРУКЦІЇ ТЕПЛОПУНКТУ ПІД МОДУЛЬНУ КОТЕЛЬНЮ В РАЙОНІ ВУЛ. ЛИТВИНА, 4 У М. КАЛУШІ ІВАНО-ФРАНКІВСЬКОЇ ОБЛАСТІ

План сучасного використання земель за формою власності із зазначенням категорій та виду цільового призначення, з урахуванням наявних обмежень та обтяжень



Кадастровий номер	Землекористувач	Площа, га	Вид речового права
2610400000:08:002:0145	Калуська міська рада	0,6227	Інформація відсутня
2610400000:08:004:0054	УПРАВЛІННЯ ОСВІТИ КАЛУСЬКОЇ МІСЬКОЇ РАДИ	1,0881	право постійного користування земельною ділянкою
2610400000:08:004:0053	КАЛУСЬКА ЗАГАЛЬНООСВІТНЯ ШКОЛА І-ІІІ СТУПЕНІВ №6 КАЛУСЬКОЇ МІСЬКОЇ РАДИ ІВАНО-ФРАНКІВСЬКОЇ ОБЛАСТІ	3,1300	право постійного користування земельною ділянкою



Умовні позначення

Територія, на яку розроблено ДПТ

Зареєстровані речові права

Вид речових прав

- інформація відсутня
- власність
- право оренди земельної ділянки
- право постійного користування земельною ділянкою

Категорії земель за цільовим призначенням

Землі житлової та громадської забудови

- 03.02 Для будівництва та обслуговування будівель закладів освіти
- 03.05 Для будівництва та обслуговування будівель закладів культурно-просвітницького обслуговування
- 03.07 Для будівництва та обслуговування будівель торгівлі
- 03.15 Для будівництва та обслуговування інших будівель громадської забудови

Землі рекреаційного призначення

- 07.02 Для будівництва та обслуговування об'єктів фізичної культури і спорту

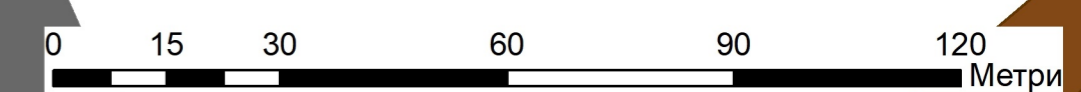
землі промисловості, транспорту, електронних комунікацій, енергетики, оборони та іншого призначення

- 14.02 Для розміщення, будівництва, експлуатації та обслуговування будівель і споруд об'єкта передачі електричної та теплової енергії
- 14.01 Для розміщення, будівництва, експлуатації та обслуговування будівель і споруд об'єкта енергогенеруючих підприємств, установ і організацій
- 14.02 Для розміщення, будівництва, експлуатації та обслуговування будівель і споруд об'єкта передачі електричної енергії
- 15.10 Для розміщення та постійної діяльності Національної поліції України, її територіальних органів, підприємств, установ та організацій, що належать до сфери управління Національної поліції

Розподіл за формою власності

Форма власності

- 300 Державна власність
- 200 Комунальна власність
- 100 Приватна власність



ДПТ					
КАЛУСЬКА МІСЬКА РАДА ІВАНО-ФРАНКІВСЬКОЇ ОБЛАСТІ					
Зм.	Кільк.	Аркуш	Недок.	Підпис	Дата
					2023
ГАП		Гуржій Д.П.			
Розробив		Дубицька М.В.			
ДЕТАЛЬНИЙ ПЛАН ТЕРИТОРІЇ ДЛЯ РЕКОНСТРУКЦІЇ ТЕПЛОПУНКТУ ПІД МОДУЛЬНУ КОТЕЛЬНЮ В РАЙОНІ ВУЛ. ЛИТВИНА, 4 У М. КАЛУШІ ІВАНО-ФРАНКІВСЬКОЇ ОБЛАСТІ					
ДПТ			Аркуш	12	Аркушів
ДПТ			Аркуш	12	Аркушів
План сучасного використання земель за формою власності із зазначенням категорій та виду цільового призначення, з урахуванням наявних обмежень та обтяжень					