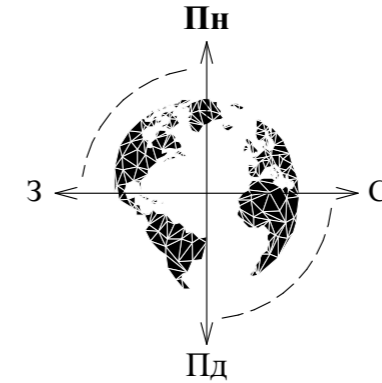
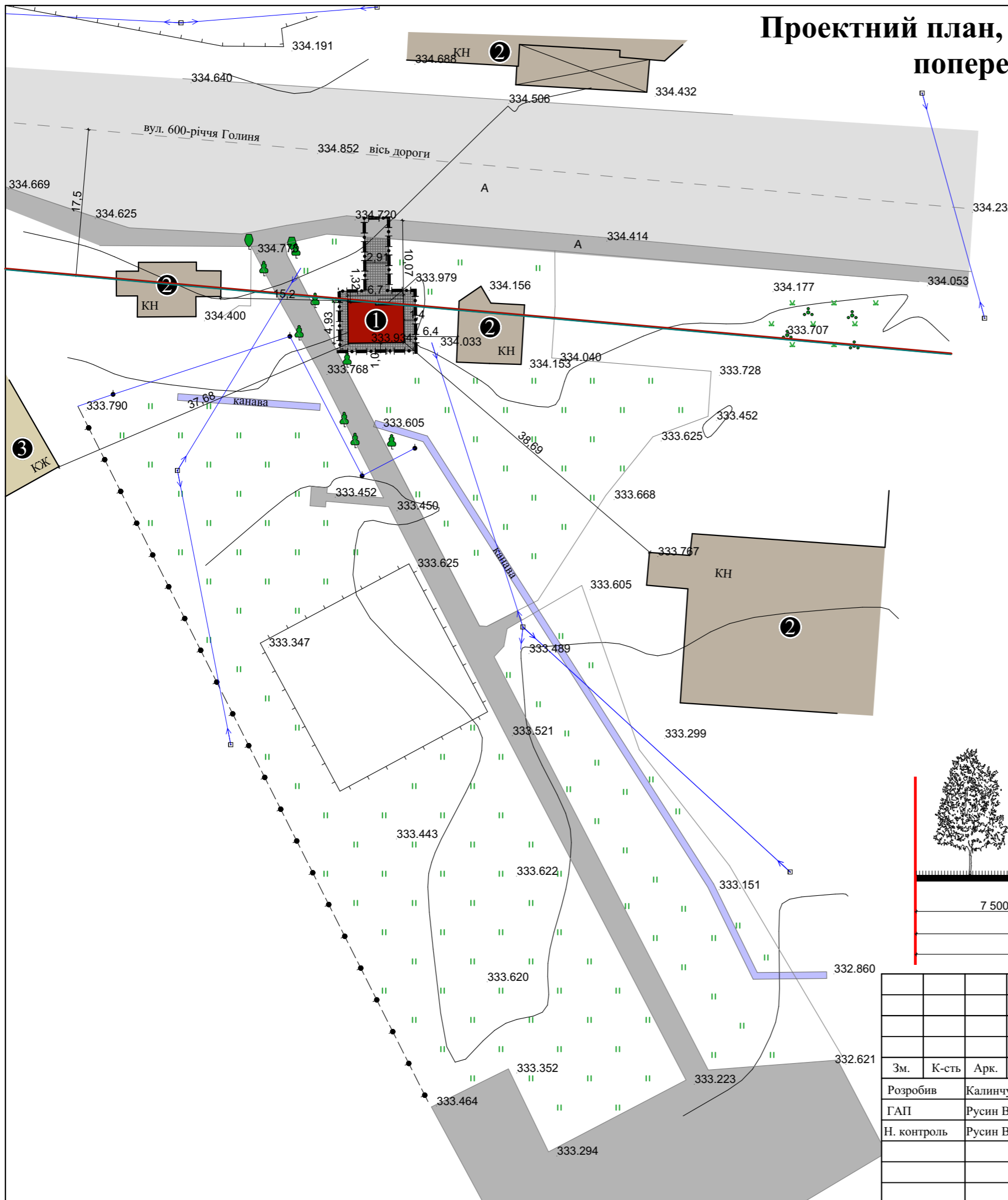


# Проектний план, план червоних ліній М 1:500 і креслення поперечних профілів вулиць М 1:200



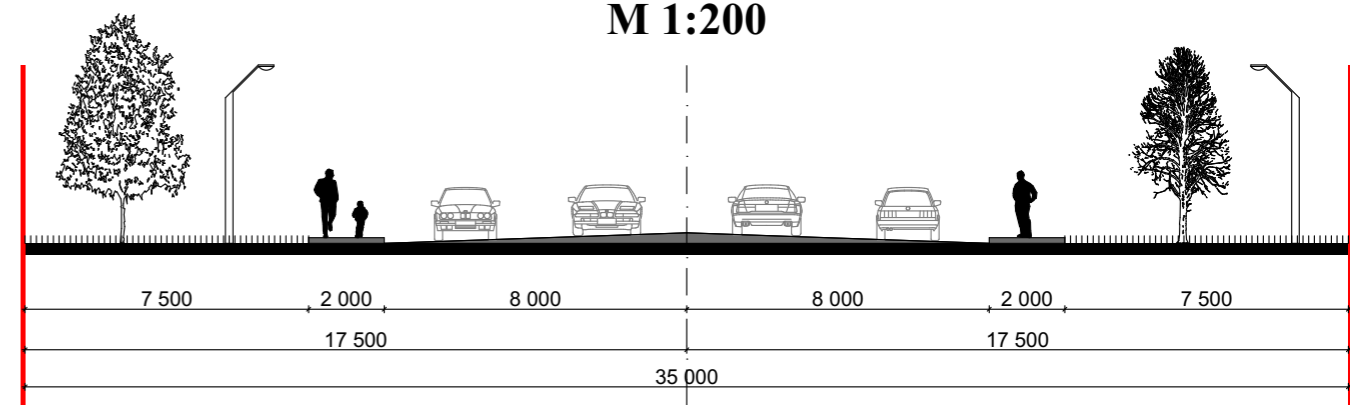
## Експлікація

№	Назва
1	Проектний магазин
2	Існуючі сусідні нежитлові будівлі
3	Існуючі сусідні житлові будівлі

## Умовні позначення

Познач.	Назва
	Проектний магазин
	Існуючі сусідні нежитлові будівлі
	Існуючі сусідні житлові будівлі
	Озеленення
	Мощення
	Дороги і тротуари
	Межа земельної ділянки
	Червоні лінії дороги
	Лінії регулювання забудови

## Розріз по вул. 600-річчя Голиня М 1:200



						13/2022					
						Проект детального планування території для будівництва магазину для продажу продовольчих товарів на вул. 600-річчя Голиня в с. Голинь Калуського району Івано-Франківської області площею 0,0091 га (кадастровий номер 2622881601:01:007:0068)					
Зм.	К-сть	Арк.	№док	Підпис	Дата	Замовник: Виконавчий комітет Калуської міської ради			Стадія	Аркуш	Аркушів
Розробив	Калинчук Ю.В.					РП			5	8	
ГАП	Русин В.Б.										
Н. контроль	Русин В.Б.					Проектний план, план червоних ліній М 1:500 і креслення поперечних профілів вулиць М 1:200			ФОП "Русин В.Б." м. Калуш		