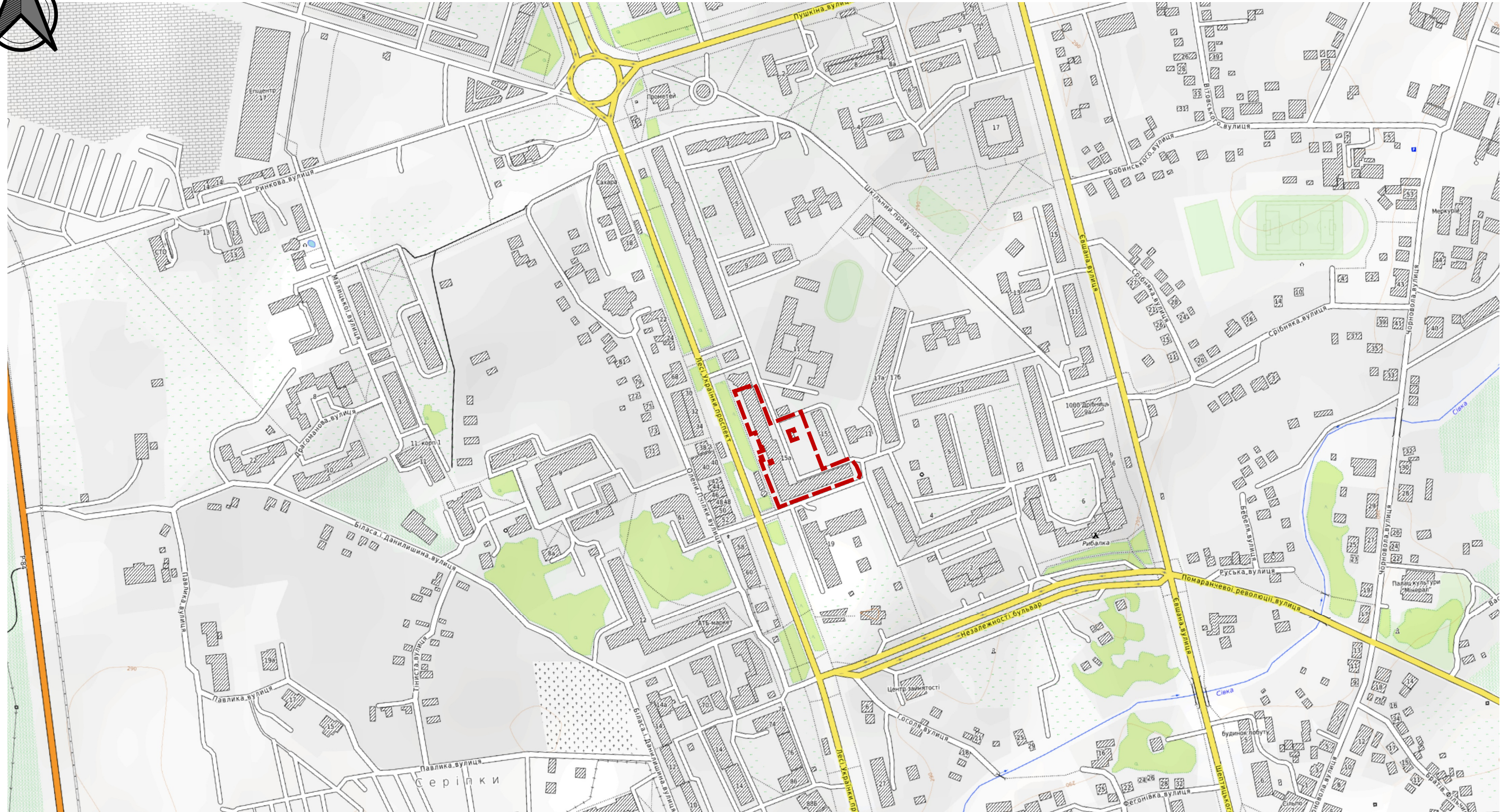


Схеме сучасного використання території та схема існуючих обмежень у використанні земель М 1:5000




Умовні позначення


Межі кадастрових ділянок

 Ділянка, на яку розробляється ДПТ

0 100 200 300 400 500 600 700 m



3/2023

Детальний план території орієнтовною площею 0,012 га для будівництва та обслуговування будівель торгівлі на проспекті Лесі Українки, 15А в м. Калуші					
Зм.	К-сть.	Арк.	№ док.	Підпис	Дата
Виконала	Калинчук Ю.В.				
ГАП	Русин В.Б.				
Н. контроль	Русин В.Б.				
Замовник: Виконавчий комітет Калузької міської ради					
Стадія	Аркуш	Аркушів			
ГП	1	8			
Схема розташування території детального плану території в системі планувальної структури населеного пункту М 1:5000					
 ФОП Русин В.Б. м. Калуш					