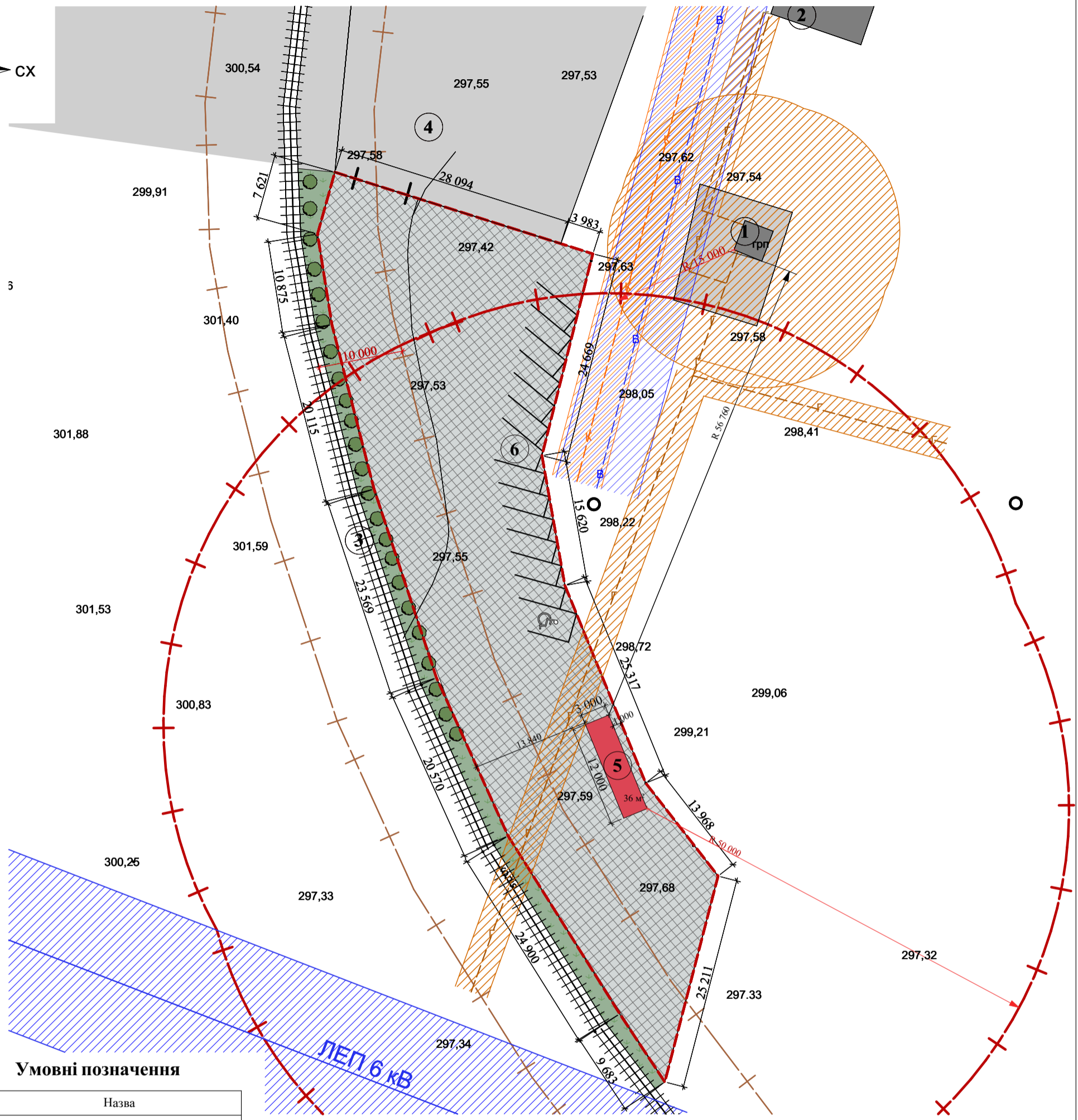
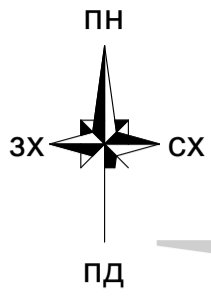
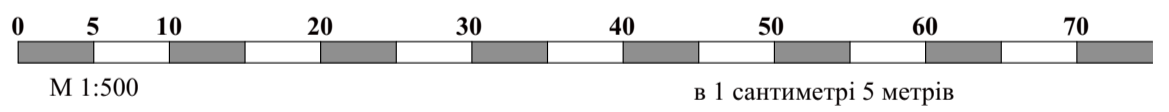


Схема планувальних обмежень М 1:500



Умовні позначення

Позначення	Назва
	Проектна будівля
	Нежитлові, виробничі будівлі та споруди
	Межі проєктованої території
	Територія промислових підприємств
	Озеленення
	Залізнична колія
	Мощення
	Охоронна зона проєктних водопровідних мереж
	Охоронна зона проєктних каналізаційних мереж
	Охоронна зона існуючого газопроводу низького тиску
	Охоронна зона існуючих ЛЕП 6 кВ
	Санітарно-захисна зона складу будівельних матеріалів
	Санітарно-захисна зона залізничної колії



Експлікація

№	Назва
1	Газорозподільний пункт
2	Нежитлова будівля
3	Залізнична колія
4	Територія підприємства по виготовленню виробів з пінопласту
5	Проектний склад будівельних матеріалів
6	Автомобільна стоянка

Техніко-економічні показники

Площа земельної ділянки - 0,2061 га

Площа забудови земельної ділянки - 36 кв.м

						2021		
						Проект детального планування території на вулиці Б.Хмельницького орієнтовною площею 0,2061 га (для будівництва виробничих будівель по виготовленню будівельних матеріалів)		
Розробив	Калинчук Ю.В.					Замовник : Виконавчий комітет Калуської міської ради		
ГАП	Русин В.Б.							
Н. контроль	Русин В.Б.							
						Схема планувальних обмежень М 1:500		
						КП "Госпроектархбюро КМР"		
						Стадія	Аркуш	Аркушів
						ДПТ	8	9