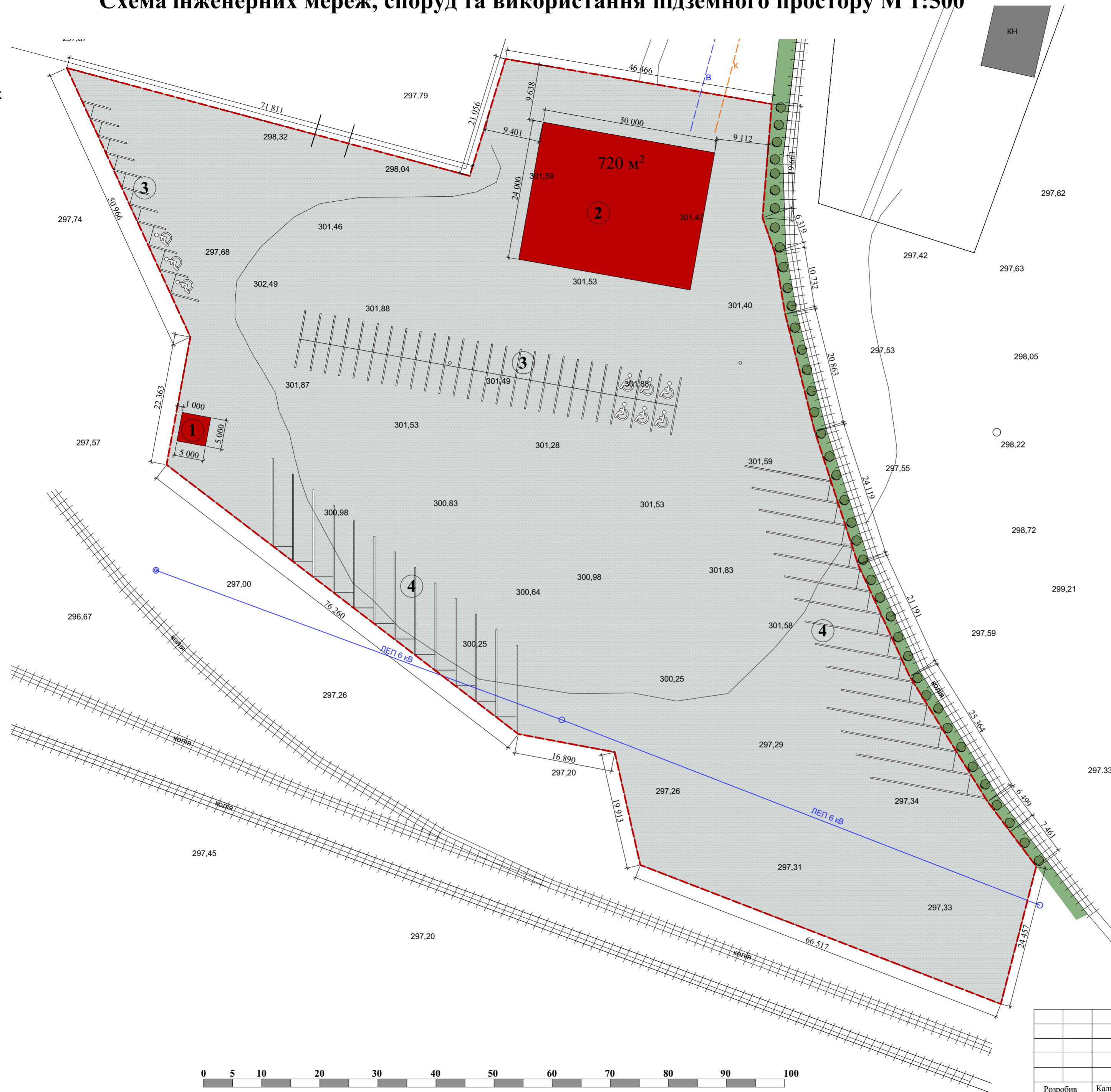



Схема інженерних мереж, споруд та використання підземного простору М 1:500



Умовні позначення

Позначення	Назва
	Проектні будівлі
	Нежитлові, виробничі будівлі та споруди
	Межі проєктованої території
	Озеленення
	Залізнична колія
	Мощення бетонними плитами
	Існуючі водопровідні мережі
	Проектні каналізаційні мережі
	Існуючі ЛЕП 6 кВ

Експлікація

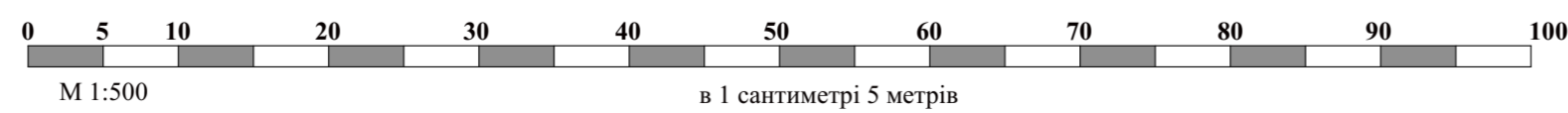
№	Назва
1	Будівля охорони
2	Склад пінопласту
3	Стоянка для легкових автомобілів
4	Стоянка для грузового транспорту

Техніко-економічні показники

Площа земельної ділянки - 1,3232 га

Площа забудови земельної ділянки - 2302,5 кв.м

Кількість паркомісць - 86



					2021				
					Проект детального планування території на вулиці Б.Хмельницького орієнтовною площею 1,3580 га (для будівництва виробничих будівель по виготовленню будівельних матеріалів)				
Розробив	Каличук Ю.В.				Замовник : Виконавчий комітет Калуської міської ради	Стадія	Аркуш	Аркушів	
ГАП	Русин В.Б.					Р.П.	7	9	
Н. контроль	Русин В.Б.								
					Схема інженерних мереж, споруд та використання підземного простору М 1:500		КП "Госпроектархбюро" Калуської міської ради		