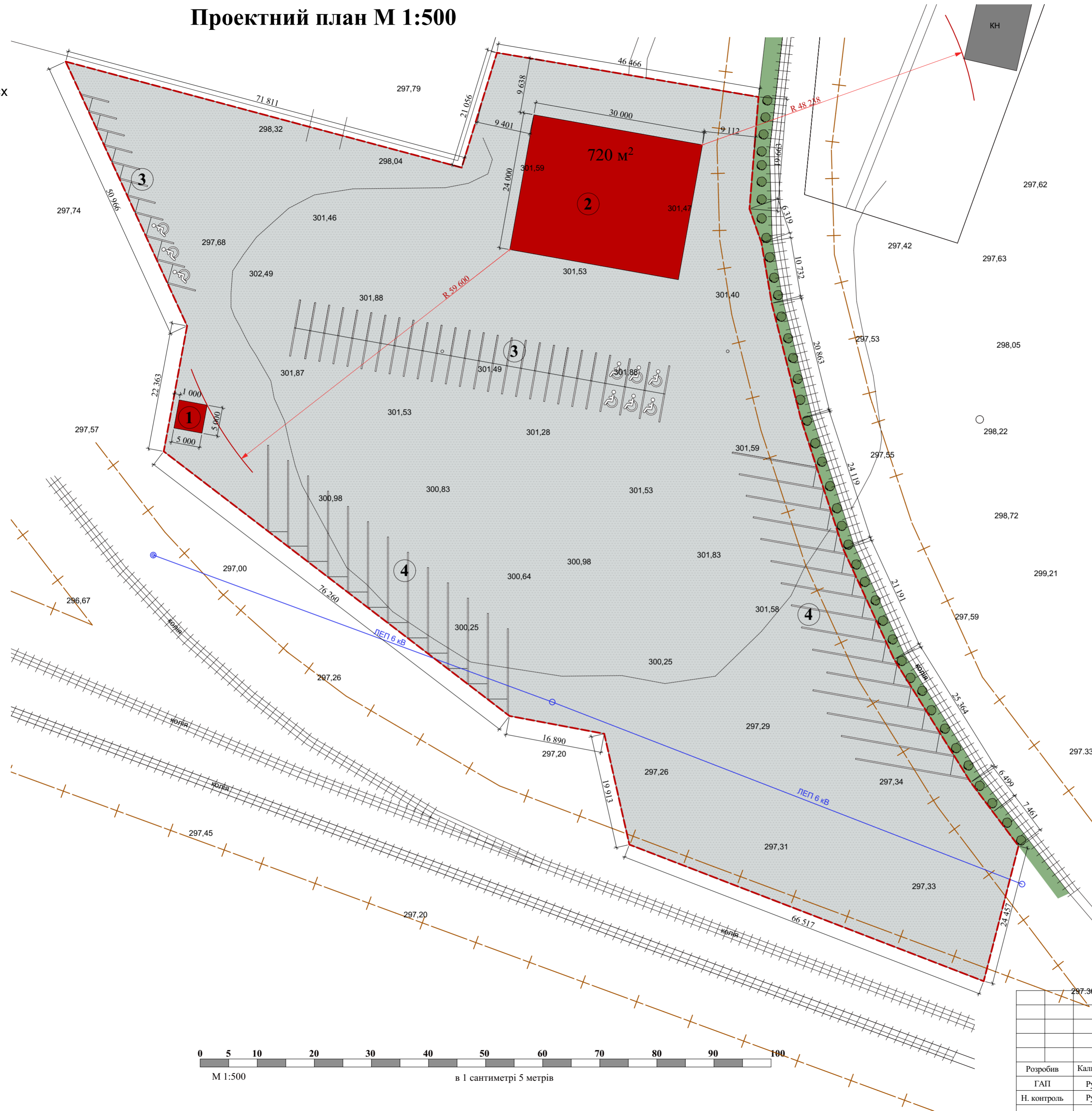
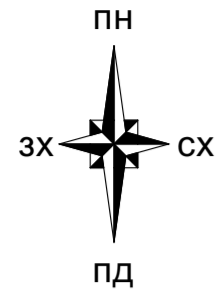


Проектний план М 1:500



Умовні позначення

Позначення	Назва
	Проектні будівлі
	Нежитлові, виробничі будівлі та споруди
	Межі проєктованої території
	Озеленення
	Залізнична колія
	Мощення бетонними плитами

Експлікація

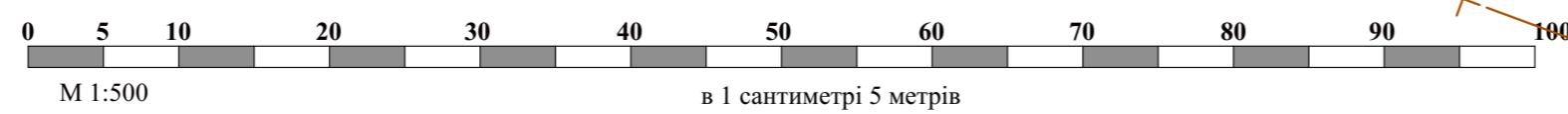
№	Назва
1	Будівля охорони
2	Склад пінопласту
3	Стоянка для легкових автомобілів
4	Стоянка для грузового транспорту

Техніко-економічні показники

Площа земельної ділянки - 1,3232 га

Площа забудови земельної ділянки - 2302,5 кв.м

Кількість паркомісць - 86



		2021			
		Проект детального планування території на вулиці Б.Хмельницького орієнтовною площею 1,3580 га (для будівництва виробничих будівель по виготовленню будівельних матеріалів)			
Розробив	Каличук Ю.В.	Замовник : Виконавчий комітет Калуської міської ради	Стадія	Аркуш	Аркушів
ГАП	Русин В.Б.		Р.П.	4	9
Н. контроль	Русин В.Б.				
		Проектний план М 1:500	КП "Госпроектархбюро" Калуської міської ради		