






# Схема розміщення території в планувальній структурі населеного пункту М 1:2000



### УМОВНІ ПОЗНАЧЕННЯ

- |   |                                    |  |  |
|---|------------------------------------|--|--|
|  | Територія на яку розробляється ПДП |  | Нежитлові, громадські, господарські, виробничі будівлі |
|  | Дороги, проїзди                    |  | Житлові будівлі  |

					2021			
					Проект детального планування території на вулиці Б.Хмельницького орієнтовною площею 0,8500 га (для будівництва складських приміщень та виробництва будівельних матеріалів)			
Розробив	Русин В.Б.				Замовник : Виконавчий комітет Калуської міської ради	Стадія	Аркуш	Аркушів
ГАП	Русин В.Б.					ДПТ	2	9
Н. контроль	Русин В.Б.							
					Схема розміщення території в планувальній структурі населеного пункту М 1:2000			
					<b>КП "Госспроєктархбюро" Калуської міської ради</b>			