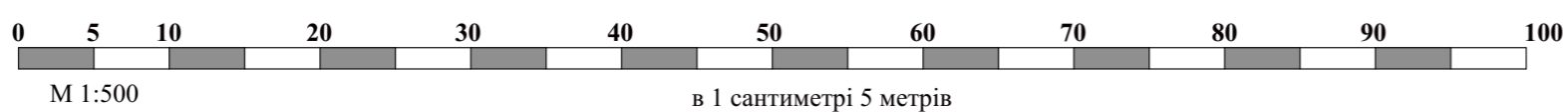
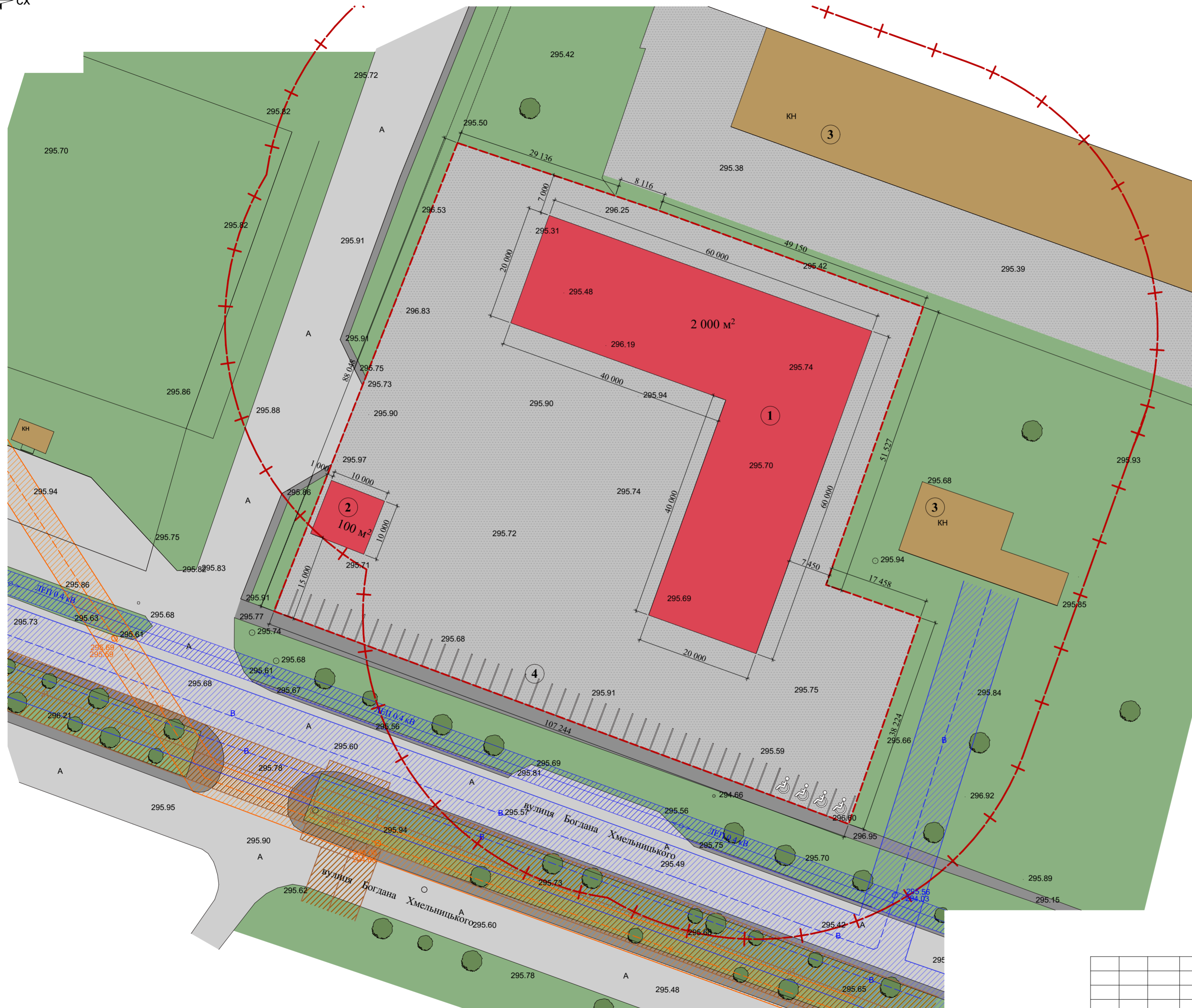
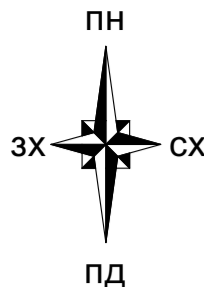


# Схема планувальних обмежень М 1:500



## Умовні позначення

Позначення	Назва
	Проектні будівлі
	Існуючі нежитлові будівлі на сусідніх земельних ділянках
	Межі проєктованої території
	Дороги, тротуари
	Озеленення
	Моцнення бетонними плитами
	Охоронна зона існуючої водопровідної мережі
	Охоронна зона існуючої каналізаційної мережі
	Охоронна зона існуючої теплотраси
	Охоронна зона проєктних ЛЕП 0.4 кВ
	Санітарно-захисна зона від складських приміщень

## Експлікація

№	Назва
1	Металеві склади будівельних матеріалів
2	Будівля прохідної
3	Існуючі будівлі на сусідніх земельних ділянках
4	Автомобільна стоянка

## Техніко-економічні показники

- Орієнтовна площа земельної ділянки 0,8500 га
- Площа забудови земельної ділянки - 2307 кв.м

				2021		
				Проект детального планування території на вулиці Б.Хмельницького орієнтовною площею 0,8500 га (для будівництва складських приміщень та виробництва будівельних матеріалів)		
Розробив	Русин В.Б.	Замовник : Виконавчий комітет Калуської міської ради	Стадія	Аркуш	Аркушів	
ГАП	Русин В.Б.		ДПТ	8	9	
Н. контроль	Русин В.Б.					
Схема планувальних обмежень М 1:500				<b>КП "Госпроектархбюро"</b> Калуської міської ради		