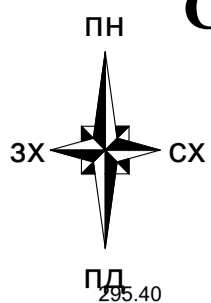


Схема організації руху транспорту та пішоходів М 1:500

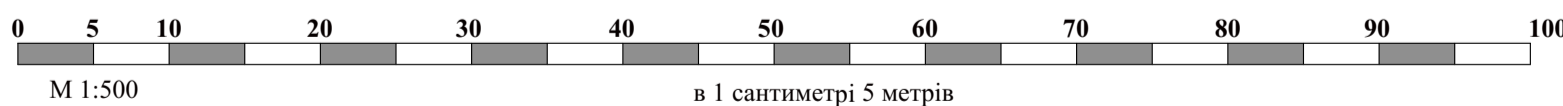
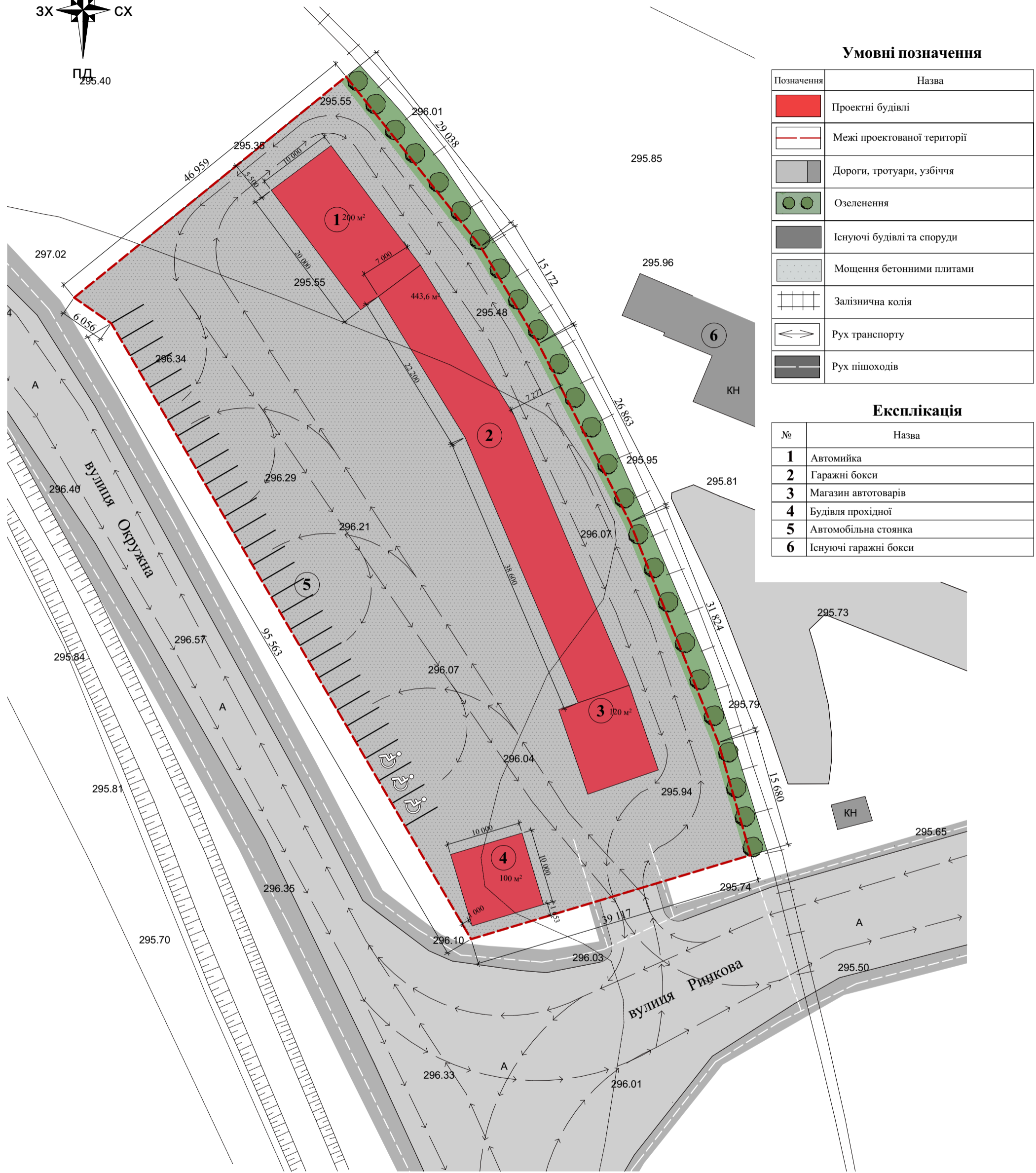


Умовні позначення

Позначення	Назва
	Проектні будівлі
	Межі проєктованої території
	Дороги, тротуари, узбіччя
	Озеленення
	Існуючі будівлі та споруди
	Мощення бетонними плитами
	Залізнична колія
	Рух транспорту
	Рух пішоходів

Експлікація

№	Назва
1	Автомийка
2	Гаражні бокси
3	Магазин автотоварів
4	Будівля прохідної
5	Автомобільна стоянка
6	Існуючі гаражні бокси



Техніко-економічні показники

1. Площа земельної ділянки 0,5000 га
2. Площа забудови земельної ділянки - 1253,6 кв.м
3. Відсоток забудови земельної ділянки - 25%

		2021			
		Проект детального планування території район вулиць Окружна-Ришкова орієнтовною площею 0,5000 га (для розміщення та експлуатації об'єктів дорожнього сервісу)			
Розробив	Калинчук Ю.В.	Замовник : Виконавчий комітет Калуської міської ради	Стадія	Аркуш	Аркушів
ГАП	Русин В.Б.		ДПТ	5	9
Н. контроль	Русин В.Б.				
		Схема організації руху транспорту та пішоходів М 1:500	КП "Госпроектархбюро" Калуської міської ради		