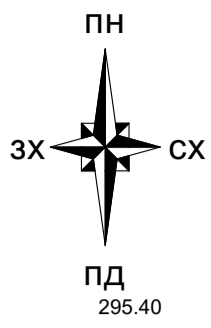


# Схема планувальних обмежень М 1:500

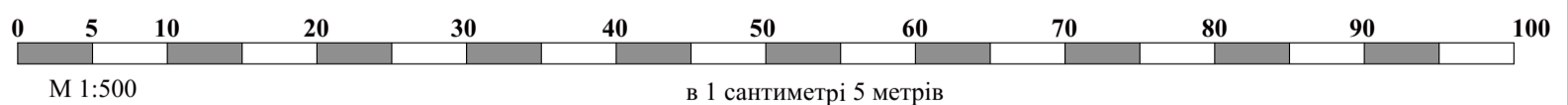
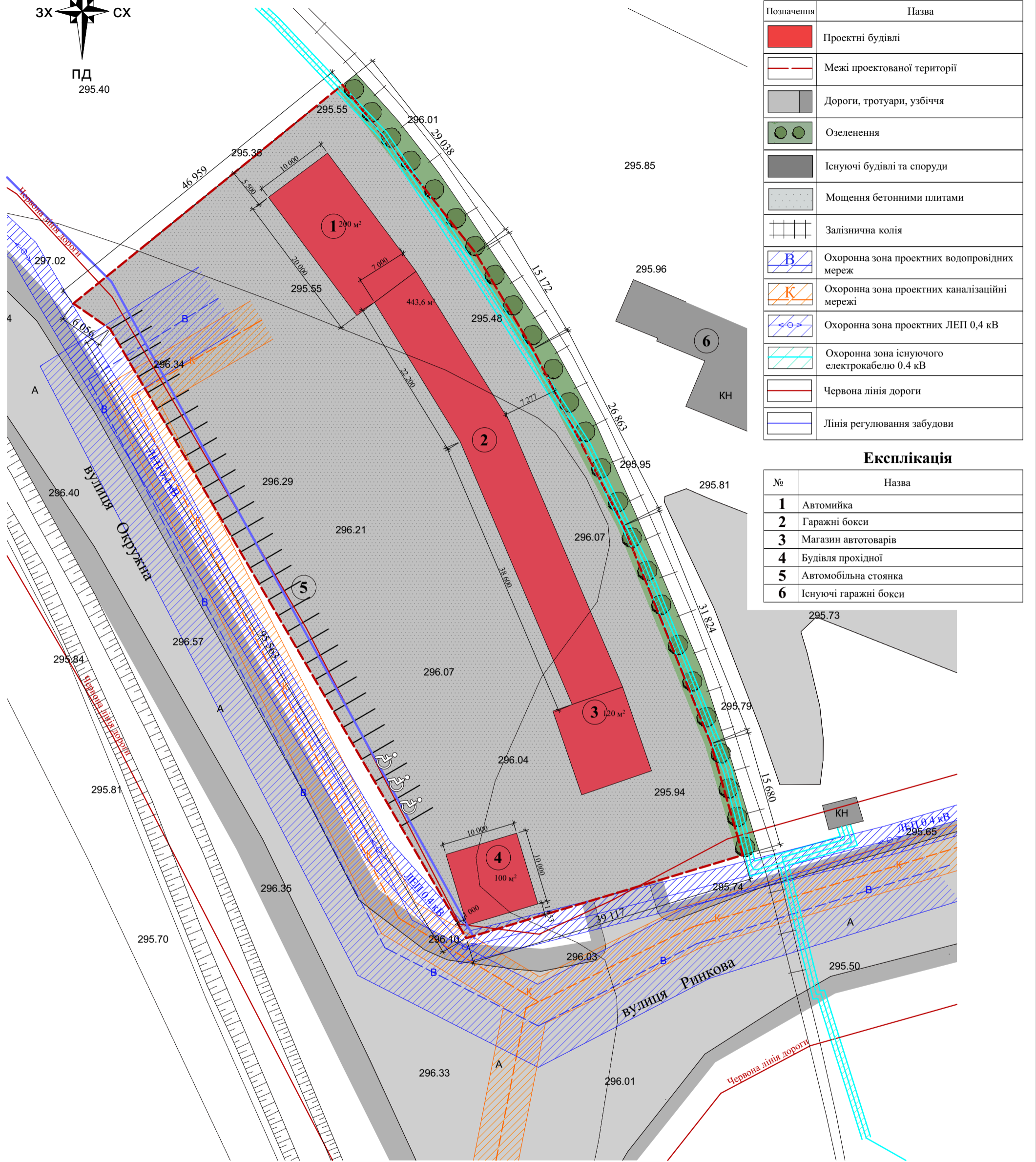


## Умовні позначення

Позначення	Назва
	Проектні будівлі
	Межі проєктованої території
	Дороги, тротуари, узбіччя
	Озеленення
	Існуючі будівлі та споруди
	Мощення бетонними плитами
	Залізнична колія
	Охоронна зона проєктних водопровідних мереж
	Охоронна зона проєктних каналізаційні мережі
	Охоронна зона проєктних ЛЕП 0,4 кВ
	Охоронна зона існуючого електрокабелю 0.4 кВ
	Червона лінія дороги
	Лінія регулювання забудови

## Експлікація

№	Назва
1	Автомійка
2	Гаражні бокси
3	Магазин автотоварів
4	Будівля прохідної
5	Автомобільна стоянка
6	Існуючі гаражні бокси



## Техніко-економічні показники

1. Площа земельної ділянки 0,5000 га
2. Площа забудови земельної ділянки - 1253,6 кв.м
3. Відсоток забудови земельної ділянки - 25%

		2021			
		Проект детального планування території район вулиць Округна-Ринкова орієнтовною площею 0,5000 га (для розміщення та експлуатації об'єктів дорожнього сервісу)			
Розробив	Калинчук Ю.В.	Замовник : Виконавчий комітет Калуської міської ради	Стадія	Аркуш	Аркушів
ГАП	Русин В.Б.		ДПТ	8	9
Н. контроль	Русин В.Б.				
		Схема планувальних обмежень М 1:500	<b>КП "Госпроектархбюро" Калуської міської ради</b>		