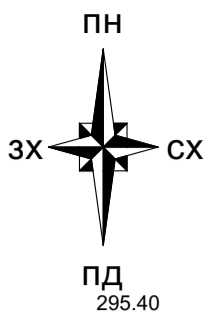


Схема інженерних мереж, споруд та використання підземного простору М 1:500

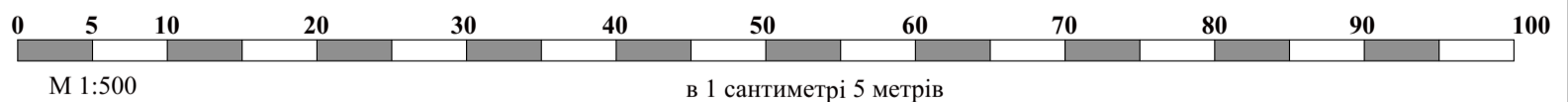
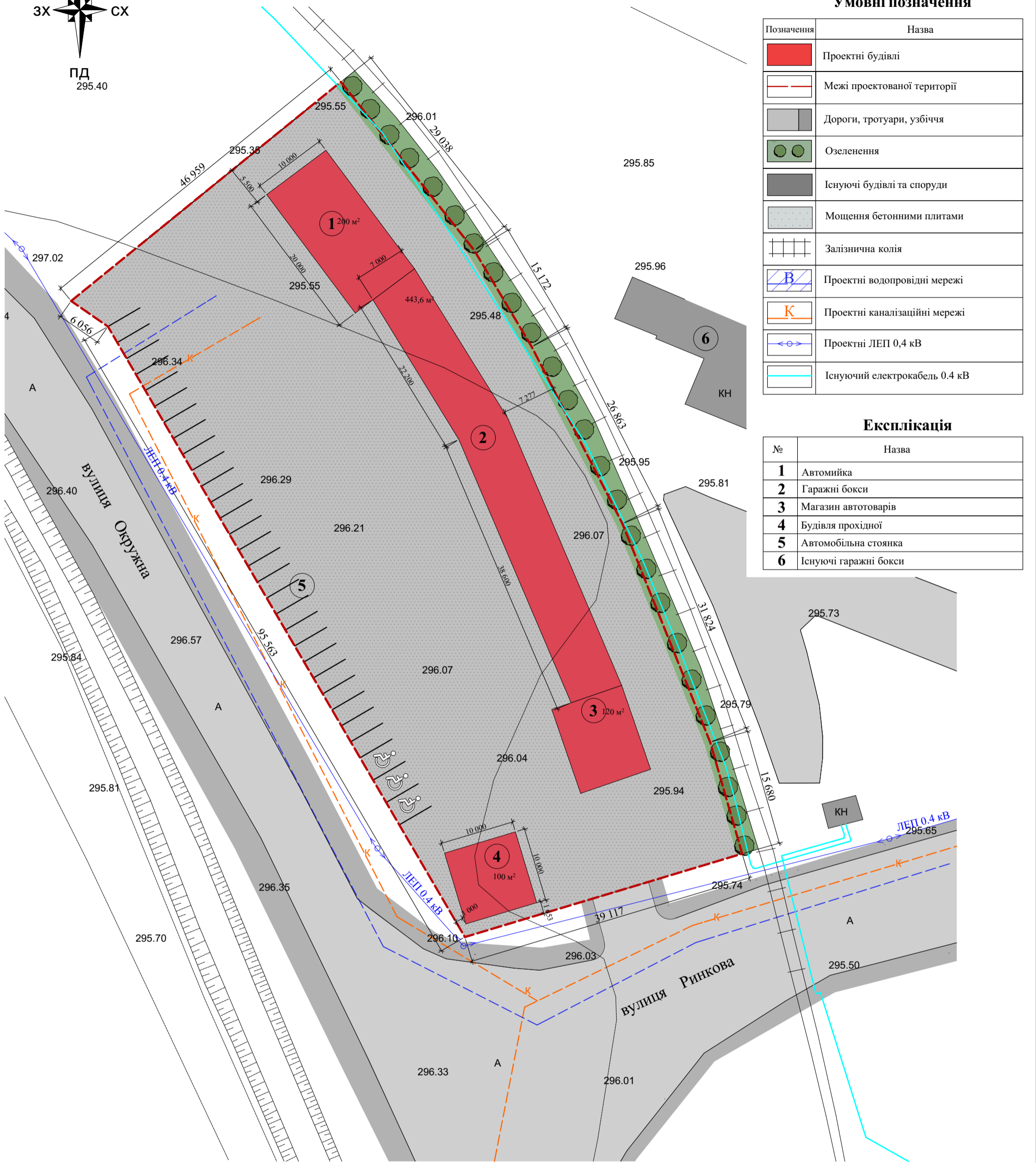


Умовні позначення

Позначення	Назва
	Проектні будівлі
	Межі проєктованої території
	Дороги, тротуари, узбіччя
	Озеленення
	Існуючі будівлі та споруди
	Мощення бетонними плитами
	Залізнична колія
	Проектні водопровідні мережі
	Проектні каналізаційні мережі
	Проектні ЛЕП 0,4 кВ
	Існуючий електрокабель 0.4 кВ

Експлікація

№	Назва
1	Автомійка
2	Гаражні бокси
3	Магазин автотоварів
4	Будівля прохідної
5	Автомобільна стоянка
6	Існуючі гаражні бокси



Техніко-економічні показники

1. Площа земельної ділянки 0,5000 га
2. Площа забудови земельної ділянки - 1253,6 кв.м
3. Відсоток забудови земельної ділянки - 25%

						2021						
						Проект детального планування території район вулиць Окружна-Ринкова орієнтовною площею 0,5000 га (для розміщення та експлуатації об'єктів дорожнього сервісу)						
Розробив	Калинчук Ю.В.					Замовник : Виконавчий комітет Калуської міської ради						
ГАП	Русин В.Б.											
Н. контроль	Русин В.Б.											
						Схема інженерних мереж, споруд та використання підземного простору М 1:500						
						<table border="1"> <tr> <td>Стадія</td> <td>Аркуш</td> <td>Аркушів</td> </tr> <tr> <td>ДПТ</td> <td>7</td> <td>9</td> </tr> </table>	Стадія	Аркуш	Аркушів	ДПТ	7	9
Стадія	Аркуш	Аркушів										
ДПТ	7	9										
						КП "Госпроектархбюро" Калуської міської ради						