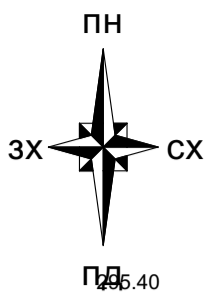


Схема інженерної підготовки території та вертикального планування М 1:500

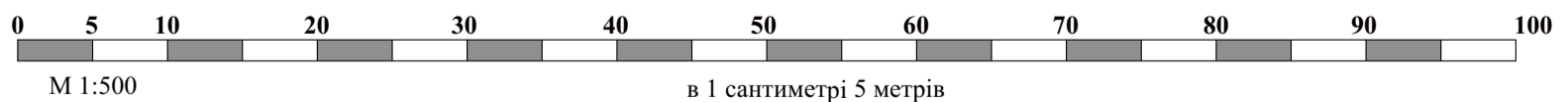
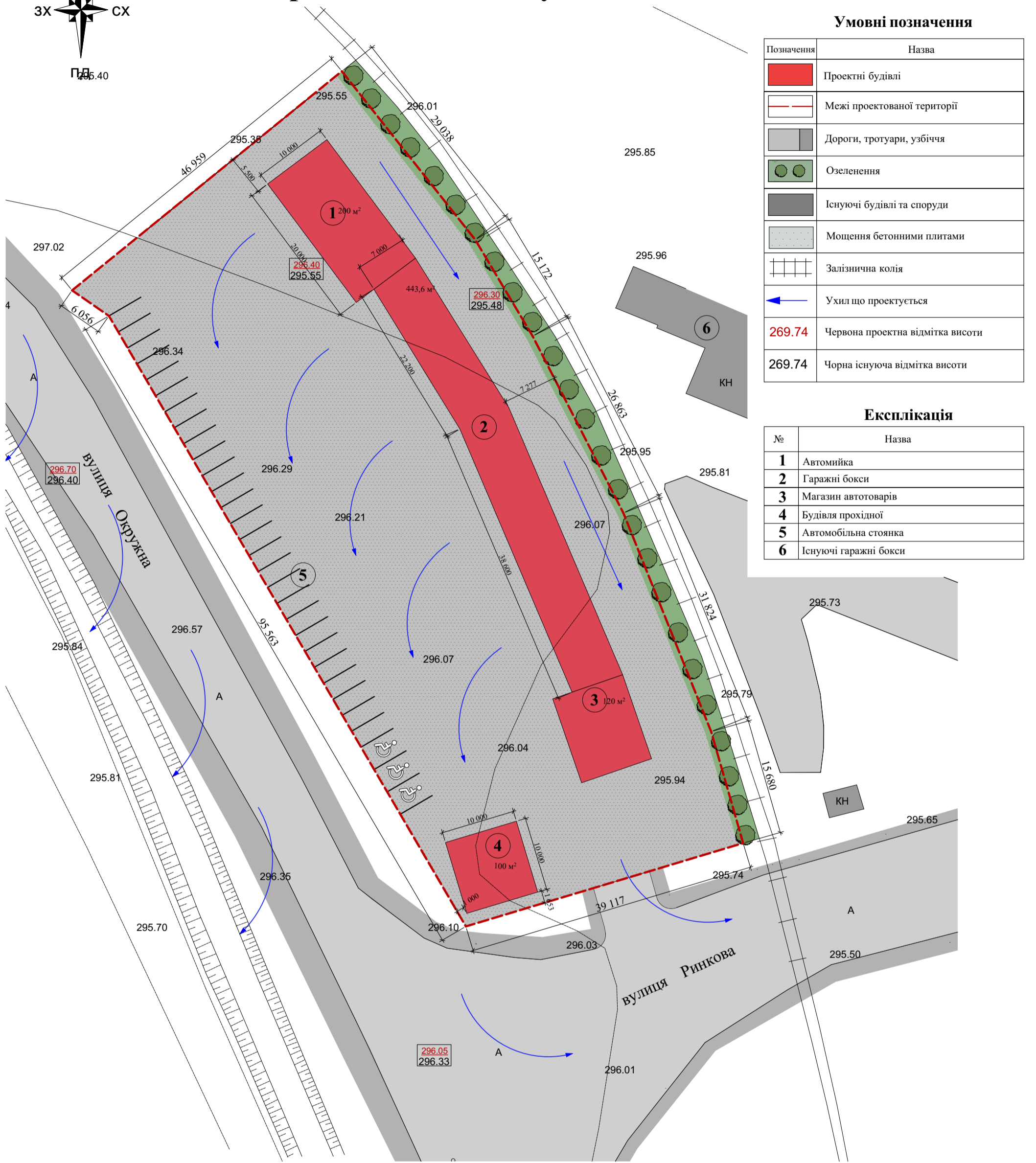


Умовні позначення

Позначення	Назва
	Проектні будівлі
	Межі проєктованої території
	Дороги, тротуари, узбіччя
	Озеленення
	Існуючі будівлі та споруди
	Мощення бетонними плитами
	Залізнична колія
	Ухил що проєктується
269.74	Червона проєктна відмітка висоти
269.74	Чорна існуюча відмітка висоти

Експлікація

№	Назва
1	Автомійка
2	Гаражні бокси
3	Магазин автотоварів
4	Будівля прохідної
5	Автомобільна стоянка
6	Існуючі гаражні бокси



Техніко-економічні показники

- Площа земельної ділянки 0,5000 га
- Площа забудови земельної ділянки - 1253,6 кв.м
- Відсоток забудови земельної ділянки - 25%

		2021			
		Проект детального планування території район вулиць Окружна-Ринкова орієнтовною площею 0,5000 га (для розміщення та експлуатації об'єктів дорожнього сервісу)			
Розробив	Калинчук Ю.В.	Замовник : Виконавчий комітет Калуської міської ради	Стадія	Аркуш	Аркушів
ГАП	Русин В.Б.		ДПТ	6	9
Н. контроль	Русин В.Б.				
		Схема інженерної підготовки території та вертикального планування М 1:500	КП "Госпроектархбюро" Калуської міської ради		