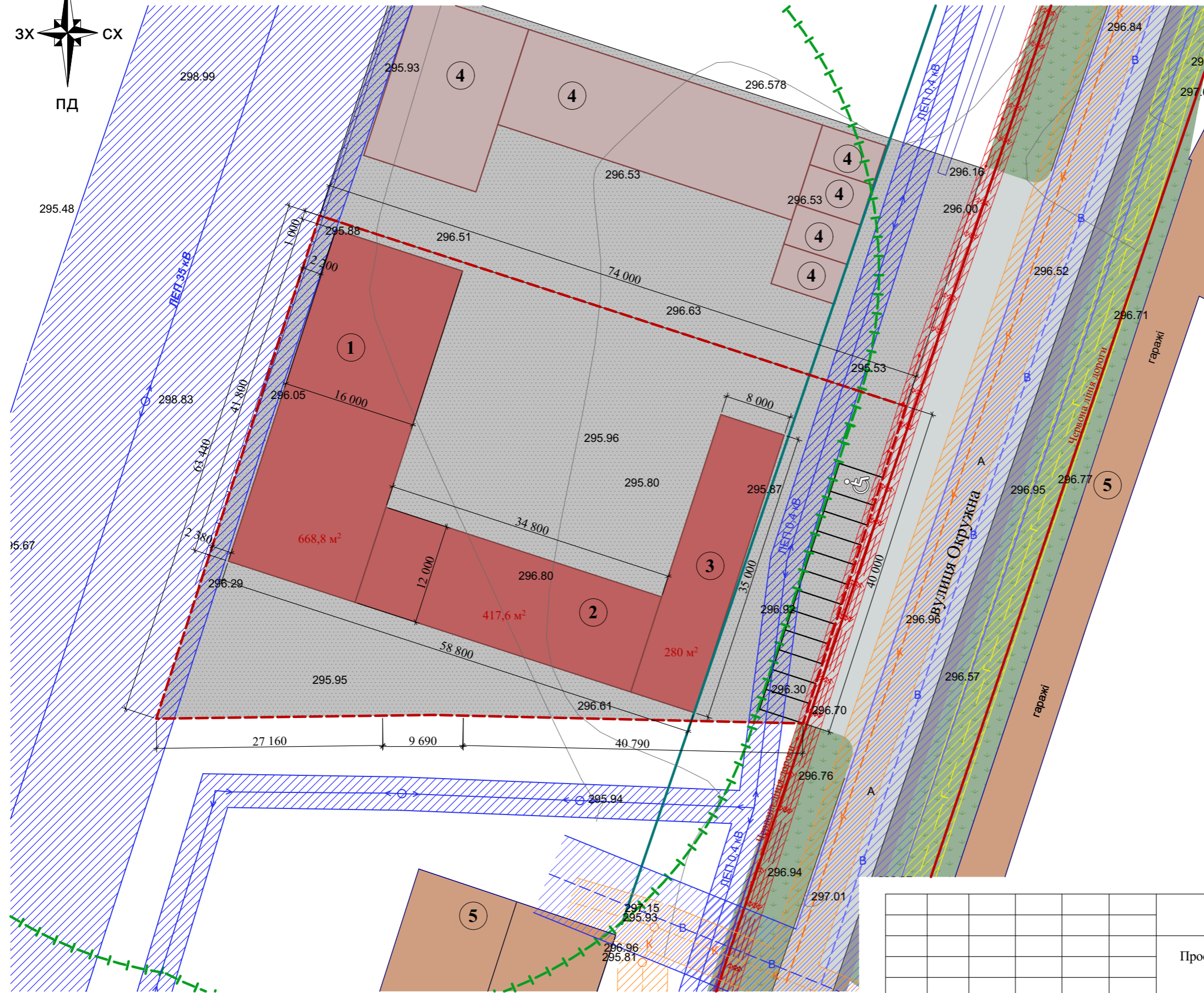
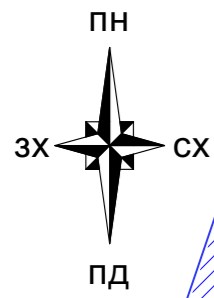


Схема планувальних обмежень М 1:500



Умовні позначення

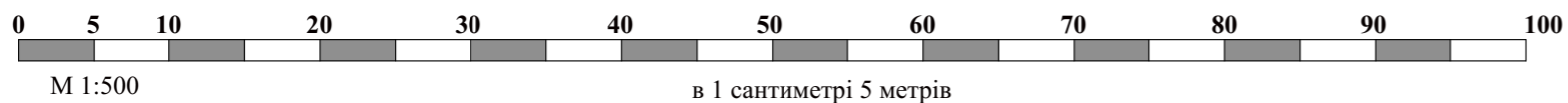
Позначення	Назва
	Проектні будівлі
	Проектні будівлі на сусідній земельній ділянці
	Існуючі будівлі та споруди
	Озеленення
	Дороги, тротуари, узбіччя
	Мощення
	Межі проєктованої території
	Охоронна зона лінії Електропередач
	Існуюча побутова каналізація
	Існуючий водопровід
	Існуючий газопровід низького тиску
	Існуючий кабель електропередач 6 кВ
	Існуючий кабель зв'язку
	Червона лінія дороги
	Лінія регулювання забудови
	Санітарно-захисна зона проєктного складу

Експлікація

№	Назва
1	Складські та офісні приміщення
2	Станція технічного обслуговування
3	Виробнича будівля
4	Проектні будівлі на сусідній земельній ділянці
5	Існуючі будівлі на сусідніх земельних ділянках

Техніко-економічні показники

- Площа земельної ділянки 0,3800 га
- Площа забудови земельної ділянки - 1536,9 кв.м
- Відсоток забудови земельної ділянки - 41%



		2021			
		Проект детального планування території на вулиці Окружна орієнтовною площею 0,4500 га (для будівництва виробничо-складських приміщень)			
Розробив	Русин В.Б.	Замовник : Виконавчий комітет Калуської міської ради	Стадія	Аркуш	Аркушів
ГАП	Русин В.Б.		ДПТ	8	8
Н. контроль	Русин В.Б.				
		Схема планувальних обмежень М 1:500	КП "Госпроектархбюро" Калуської міської ради		