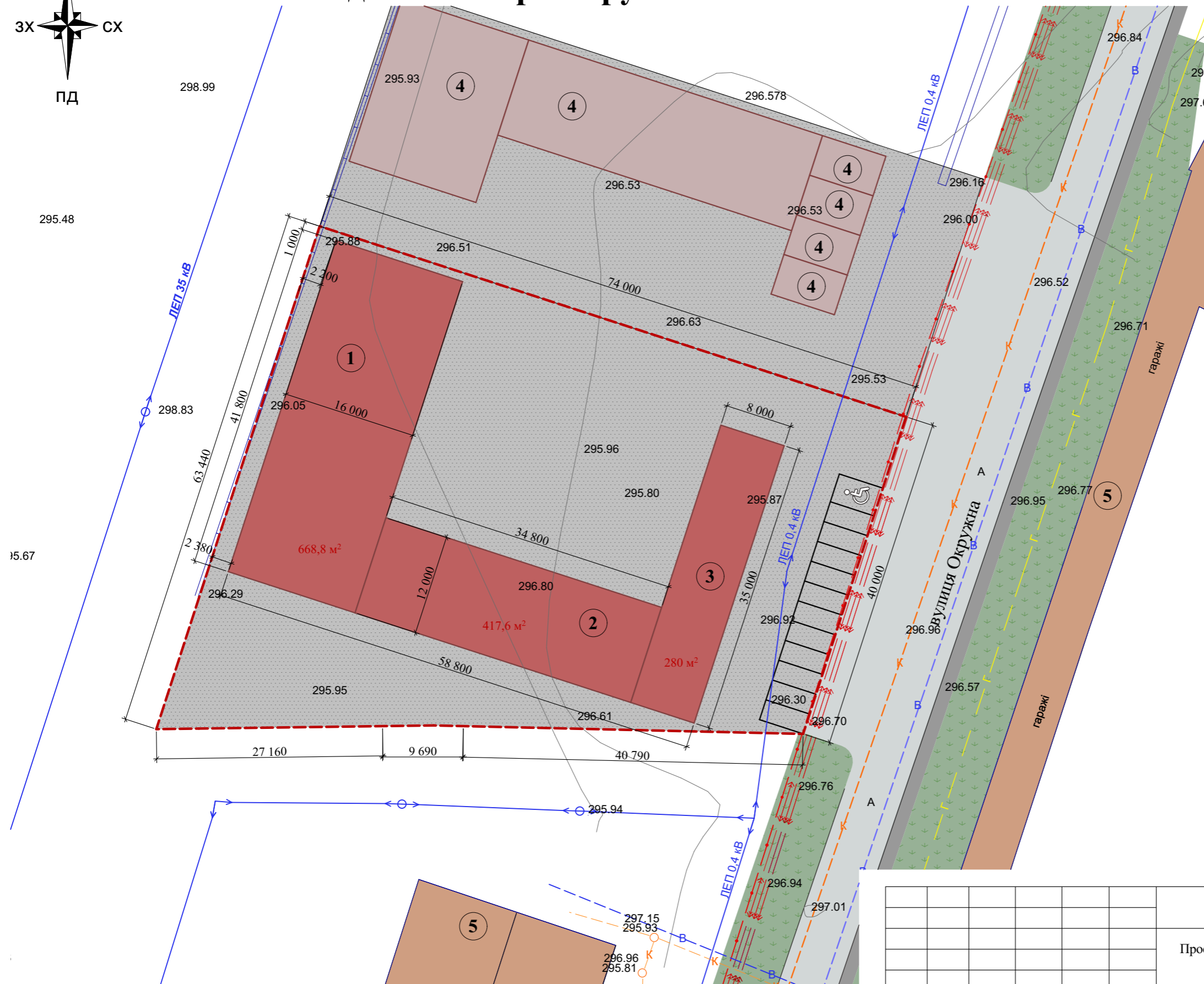
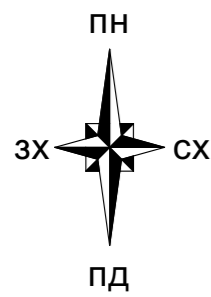


Схема інженерних мереж, споруд та використання підземного простору М 1:500



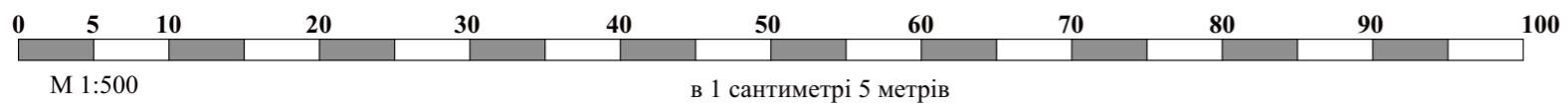
Умовні позначення

Позначення	Назва
	Проектні будівлі
	Проектні будівлі на сусідній земельній ділянці
	Існуючі будівлі та споруди
	Озеленення
	Дороги, тротуари, узбіччя
	Мощення
	Межі проєктованої території
	Лінія Електропередач
	Існуюча побутова каналізація
	Існуючий водопровід
	Існуючий газопровід низького тиску
	Існуючий кабель електропередач 6 кВ
	Існуючий кабель зв'язку
	Проектна побутова каналізація (підключення до існуючого)
	Проектний водопровід (підключення до існуючого)

Експлікація

№	Назва
1	Складські та офісні приміщення
2	Станція технічного обслуговування
3	Виробнича будівля
4	Проектні будівлі на сусідній земельній ділянці
5	Існуючі будівлі на сусідніх земельних ділянках

- ### Техніко-економічні показники
- Площа земельної ділянки 0,3800 га
 - Площа забудови земельної ділянки - 1536,9 кв.м
 - Відсоток забудови земельної ділянки - 41%



		2021			
		Проект детального планування території на вулиці Окружна орієнтовною площею 0,4500 га (для будівництва виробничо-складських приміщень)			
Розробив	Русин В.Б.	Замовник : Виконавчий комітет Калуської міської ради	Стадія	Аркуш	Аркушів
ГАП	Русин В.Б.		ДПТ	7	8
Н. контроль	Русин В.Б.				
		Схема інженерних мереж, споруд та використання підземного простору М 1:500	КП "Госпроектархбюро" Калуської міської ради		