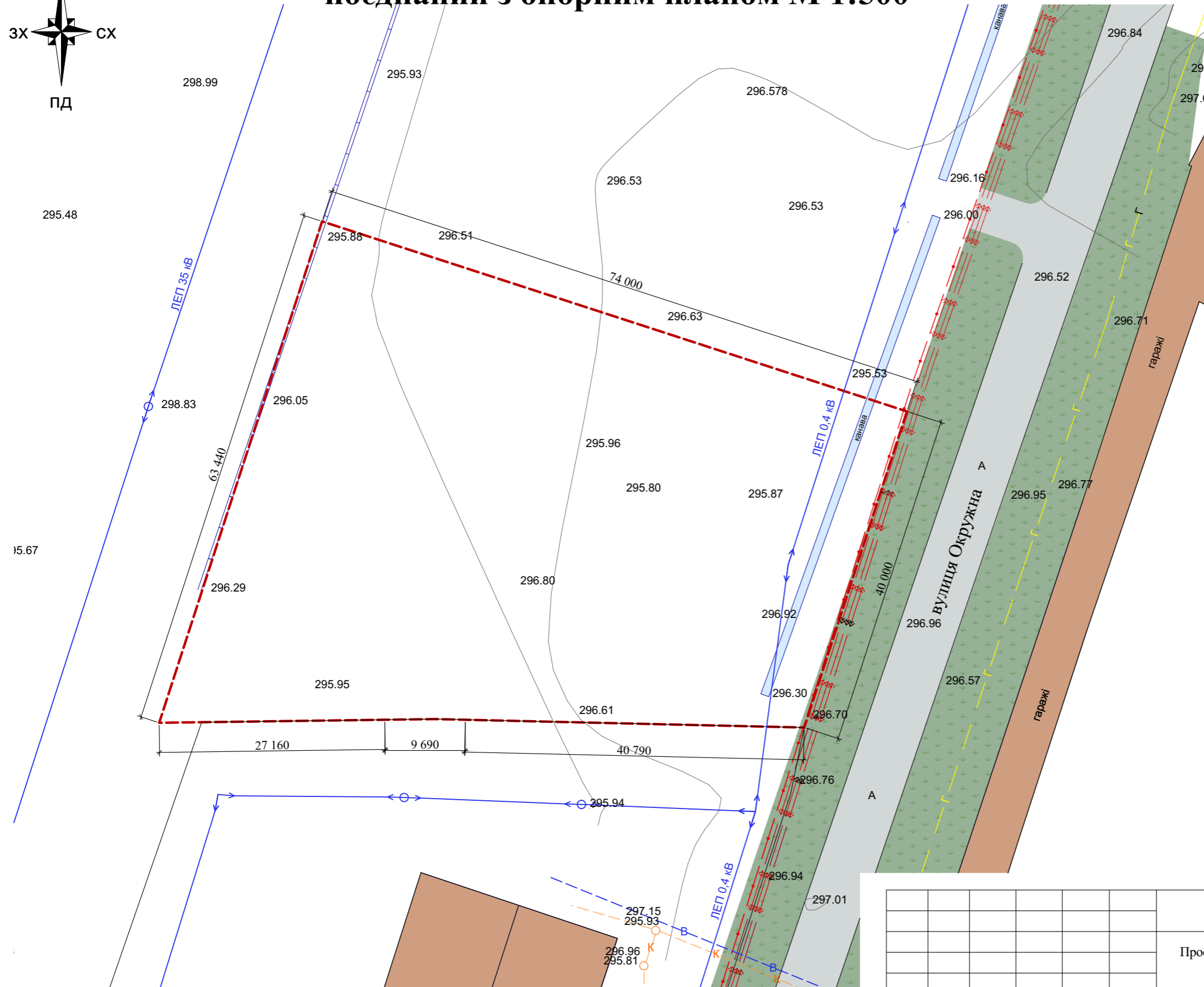
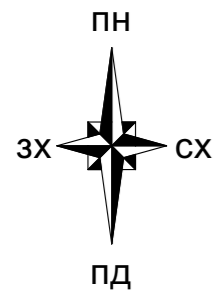


План існуючого використання території поєднаний з опорним планом М 1:500

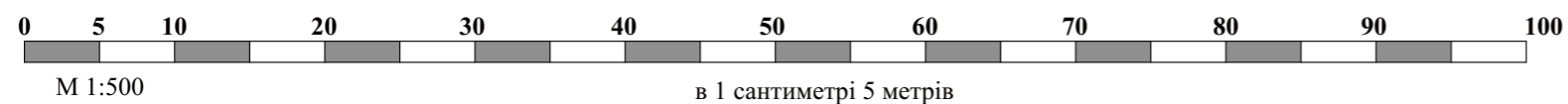


Умовні позначення

Позначення	Назва
	Межі проєктованої території
	Існуючі будівлі та споруди
	Дороги, проїзди
	Озеленення
	Існуюча побутова каналізація
	Існуючий водопровід
	Існуючий газопровід низького тиску
	Існуючі лінії електропередач
	Існуючий кабель електропередач 6 кВ
	Існуючий кабель зв'язку

Техніко-економічні показники

1. Площа земельної ділянки 0,3800 га



					2021				
					Проект детального планування території на вулиці Окружна орієнтовною площею 0,4500 га (для будівництва виробничо-складських приміщень)				
Розробив	Русин В.Б.				Замовник : Виконавчий комітет Калуської міської ради	Стадія	Аркуш	Аркушів	
ГАП	Русин В.Б.					ДПТ	3	8	
Н. контроль	Русин В.Б.								
					План існуючого використання території поєднаний з опорним планом М 1:500			КП "Госпроектархбюро" Калуської міської ради	