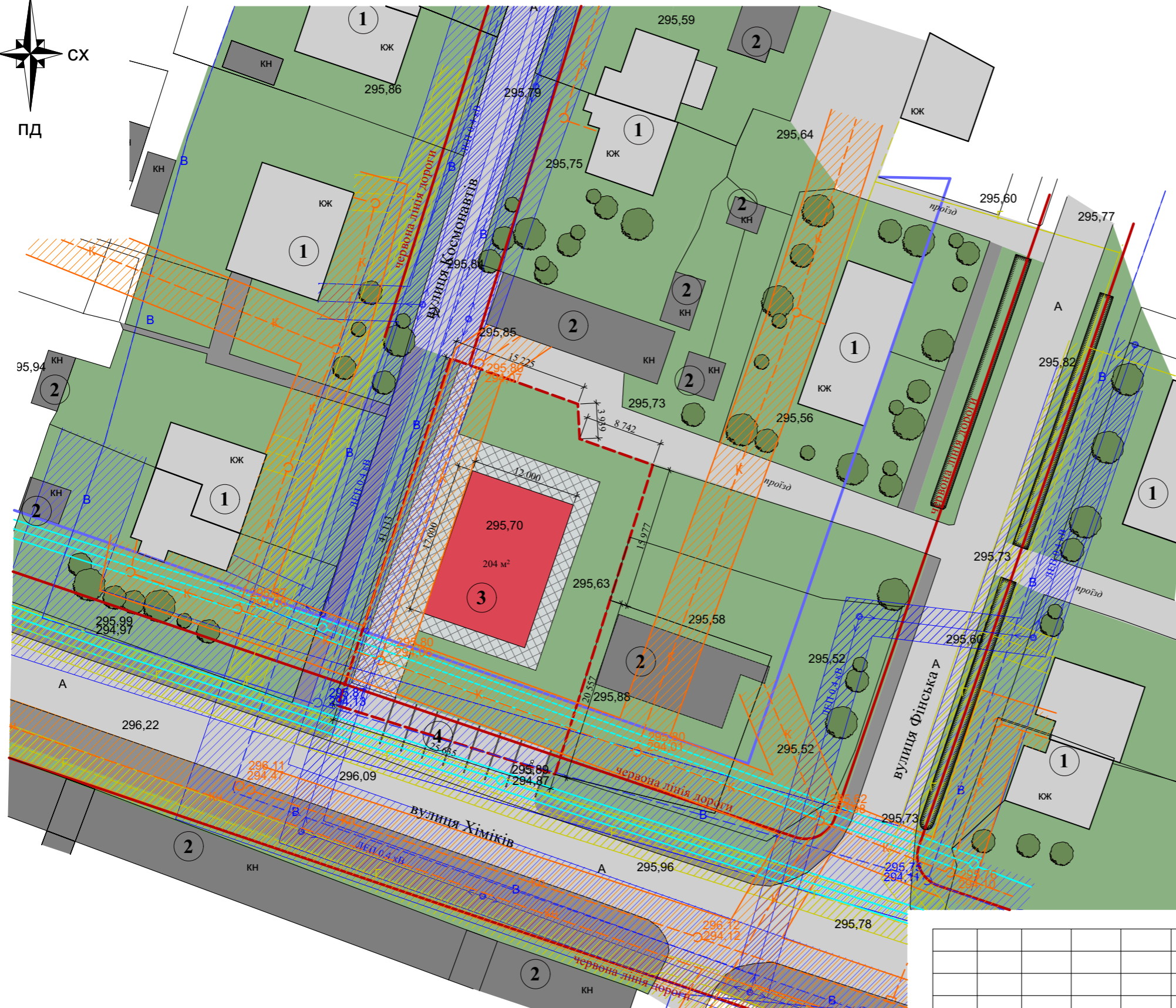
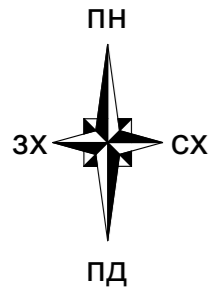


Схема планувальних обмежень М 1:500



Умовні позначення

Позначення	Назва
	Проектна будівля магазину
	Житлові будівлі
	Господарські, нежитлові будівлі та споруди
	Мощення бруківкою
	Межі проєктованої території
	Дороги, проїзди та тротуари
	Озеленення
	Охоронна зона ЛЕП 0.4 кВ
	Охоронна зона водопровідних мереж
	Охоронна зона каналізаційних мереж
	Охоронна зона газопроводу низького тиску
	Охоронна зона силового кабелю
	Червона лінія дороги
	Лінія регулювання забудови

Експлікація

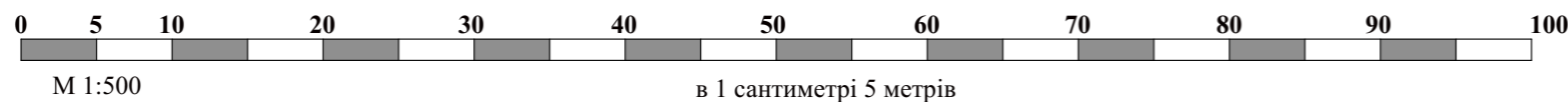
№	Назва
1	Існуючі житлові будівлі
2	Господарські, нежитлові будівлі та споруди
3	Проектна будівля магазину
4	Автостоянка

Техніко-економічні показники

Площа земельної ділянки - 0,1200 га

Площа забудови земельної ділянки - 204 кв.м

Відсоток забудови - земельної ділянки - 17%



2021

Проект детального планування території на вулиці Хіміків орієнтовною площею 0,1200 га (для будівництва та обслуговування будівель торгівлі)

Розробив: Калинчук Ю.В.
 ГАП: Русин В.Б.
 Н. контроль: Русин В.Б.

Замовник: Виконавчий комітет Калуської міської ради

Стадія	Аркуш	Аркушів
ДПТ	8	9

Схема планувальних обмежень М 1:500

ФОП Русин В.Б.