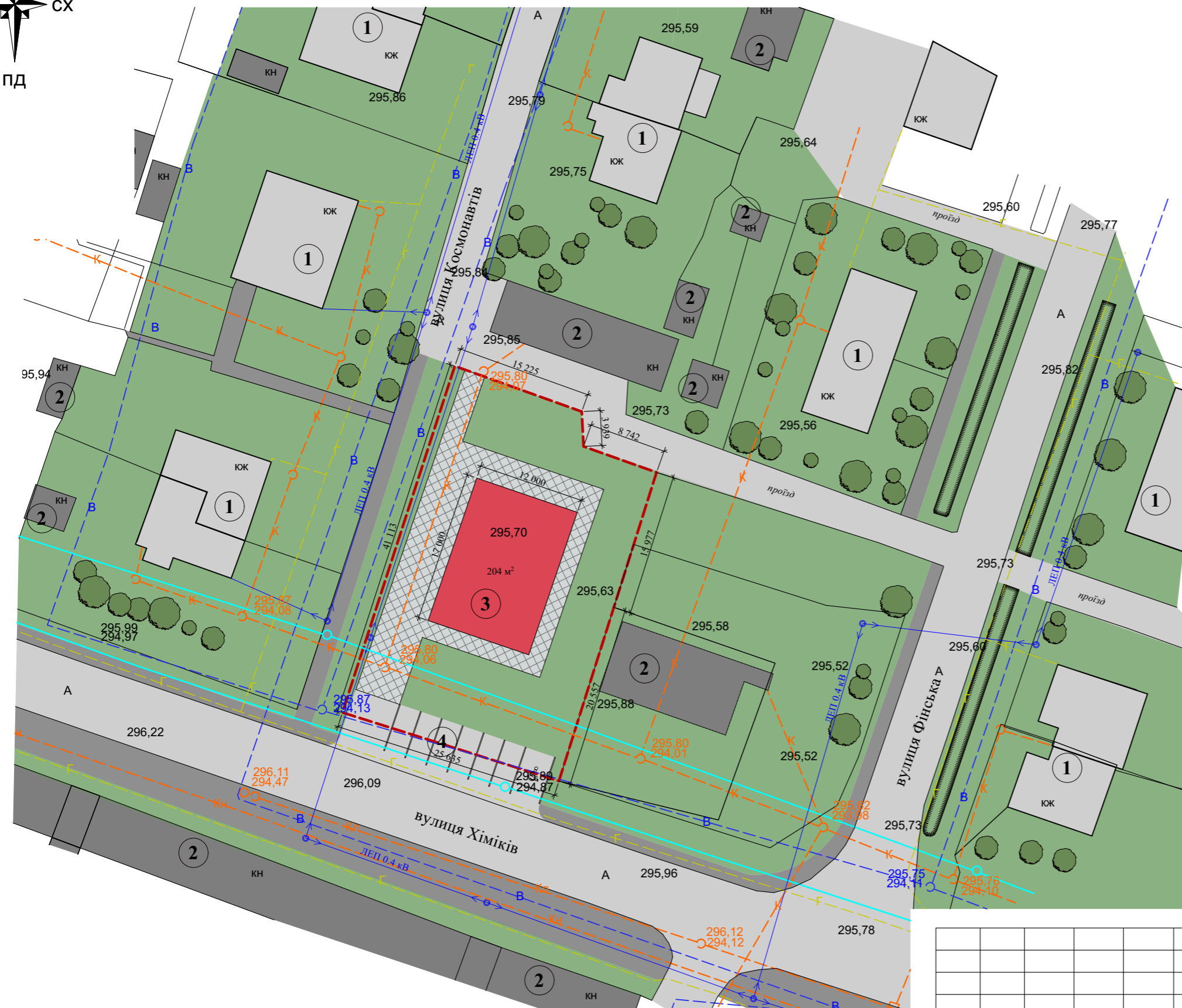
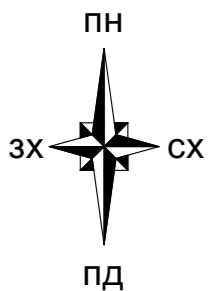


Схема інженерних мереж, споруд та використання підземного простору М 1:500



Умовні позначення

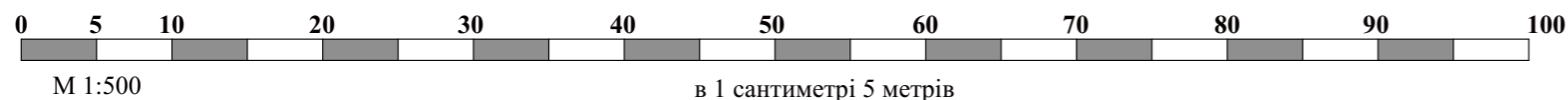
| Позначення | Назва |
|------------|--|
| | Проектна будівля магазину |
| | Житлові будівлі |
| | Господарські, нежитлові будівлі та споруди |
| | Мощення бруківкою |
| | Межі проекрованої території |
| | Дороги, проїзди та тротуари |
| | Озеленення |
| | Існуючі ЛЕП 0.4 кВ |
| | Водопровідні мережі |
| | Каналізаційні мережі |
| | Газопровід низького тиску |
| | Силовий кабель |

Експлікація

| № | Назва |
|---|--|
| 1 | Існуючі житлові будівлі |
| 2 | Господарські, нежитлові будівлі та споруди |
| 3 | Проектна будівля магазину |
| 4 | Автостоянка |

Техніко-економічні показники

Площа земельної ділянки - 0,1200 га
 Площа забудови земельної ділянки - 204 кв.м
 Відсоток забудови - земельної ділянки - 17%



| | | | | | |
|-------------|---------------|---|-----------------------|-------|---------|
| | | 2021 | | | |
| | | Проект детального планування території на вулиці Хіміків орієнтовною площею 0,1200 га (для будівництва та обслуговування будівель торгівлі) | | | |
| Розробив | Калинчук Ю.В. | Замовник : Виконавчий комітет Калуської міської ради | Стадія | Аркуш | Аркушів |
| ГАП | Русин В.Б. | | ДПТ | 7 | 9 |
| Н. контроль | Русин В.Б. | | | | |
| | | Схема інженерних мереж, споруд та використання підземного простору М 1:500 | ФОП Русин В.Б. | | |