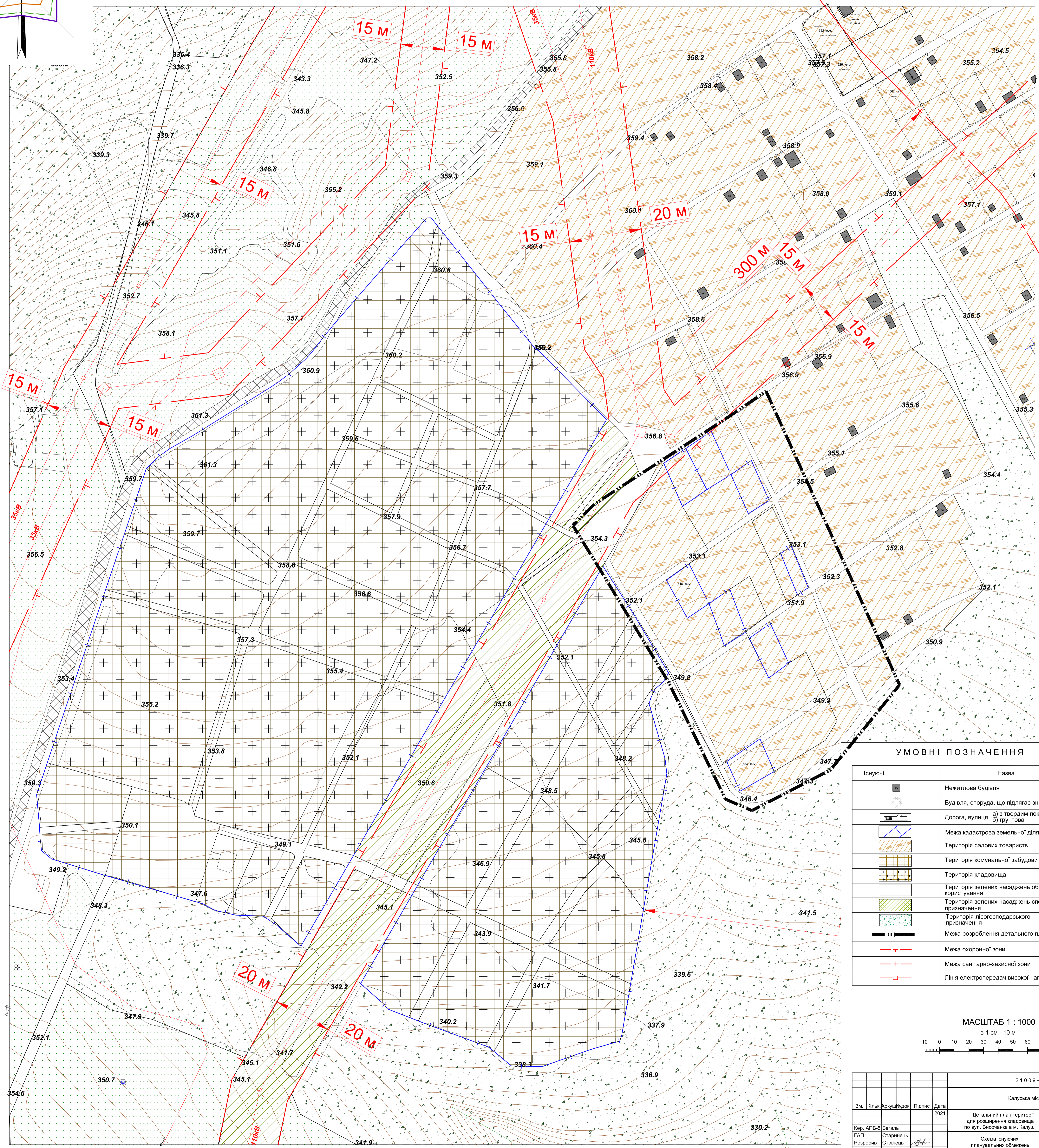
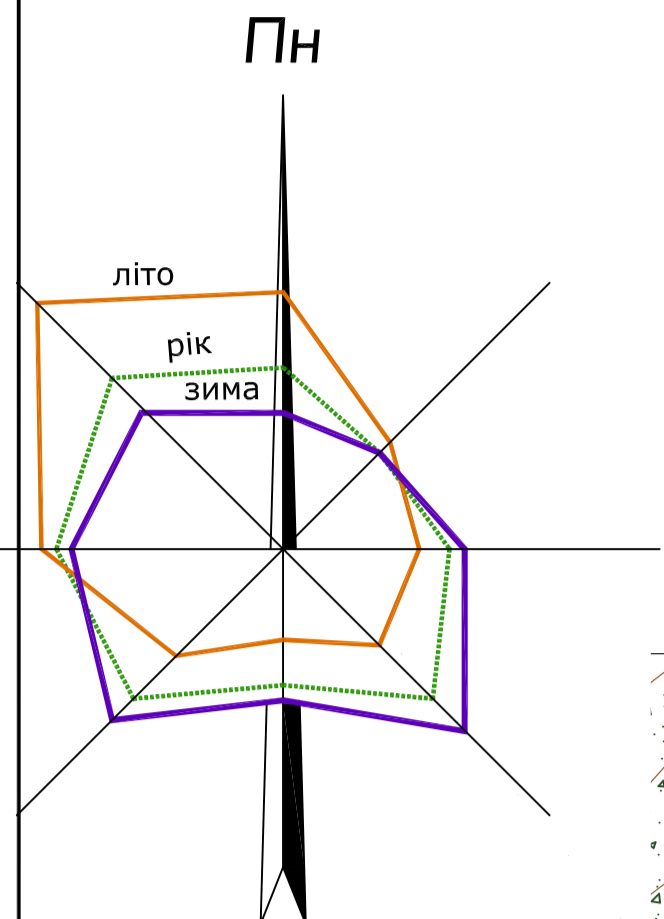


# ДЕТАЛЬНИЙ ПЛАН ТЕРИТОРІЇ для розширення кладовища по вул.Височанка в м.Калуш Івано-Франківської області

Схема існуючих планувальних обмежень

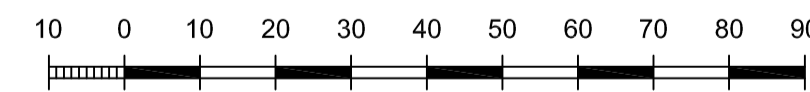


### УМОВНІ ПОЗНАЧЕННЯ

Існуючі	Назва
[Symbol]	Нежитлова будівля
[Symbol]	Будівля, споруда, що підлягає знесенню
[Symbol]	Дорога, вулиця а) з твердим покриттям б) ґрунтова
[Symbol]	Межа кадастрова земельної ділянки
[Symbol]	Територія садових товариств
[Symbol]	Територія комунальної забудови
[Symbol]	Територія кладовища
[Symbol]	Територія зелених насаджень обмеженого користування
[Symbol]	Територія зелених насаджень спеціального призначення
[Symbol]	Територія лісгосподарського призначення
[Symbol]	Межа розроблення детального плану
[Symbol]	Межа охоронної зони
[Symbol]	Межа санітарно-захисної зони
[Symbol]	Лінія електропередач високої напруги

МАСШТАБ 1 : 1000

в 1 см - 10 м



		21009-ГП-4	
Калушська міська рада			
Зм.	Кільк.	Арх.	Водк.
Дата: 2021			
Детальний план території для розширення кладовища по вул. Височанка в м. Калуш			Стаття Арх. Арх.ув
Кер. АПБ-Б	Бегаль		ГП 4 1
ГАП	Старень		
Розробив	Стрілець		
Схема існуючих планувальних обмежень			дп «Кордун»