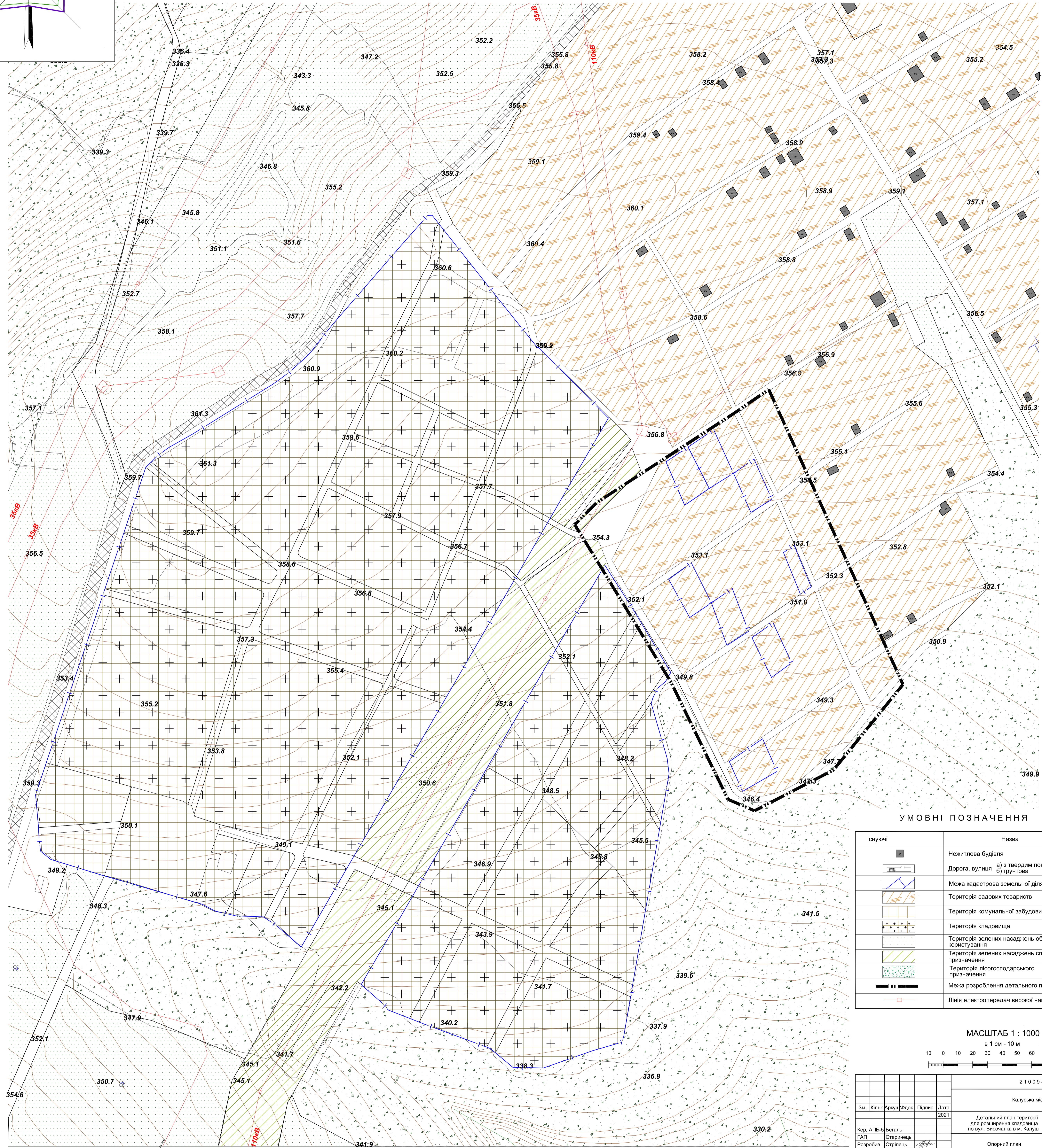
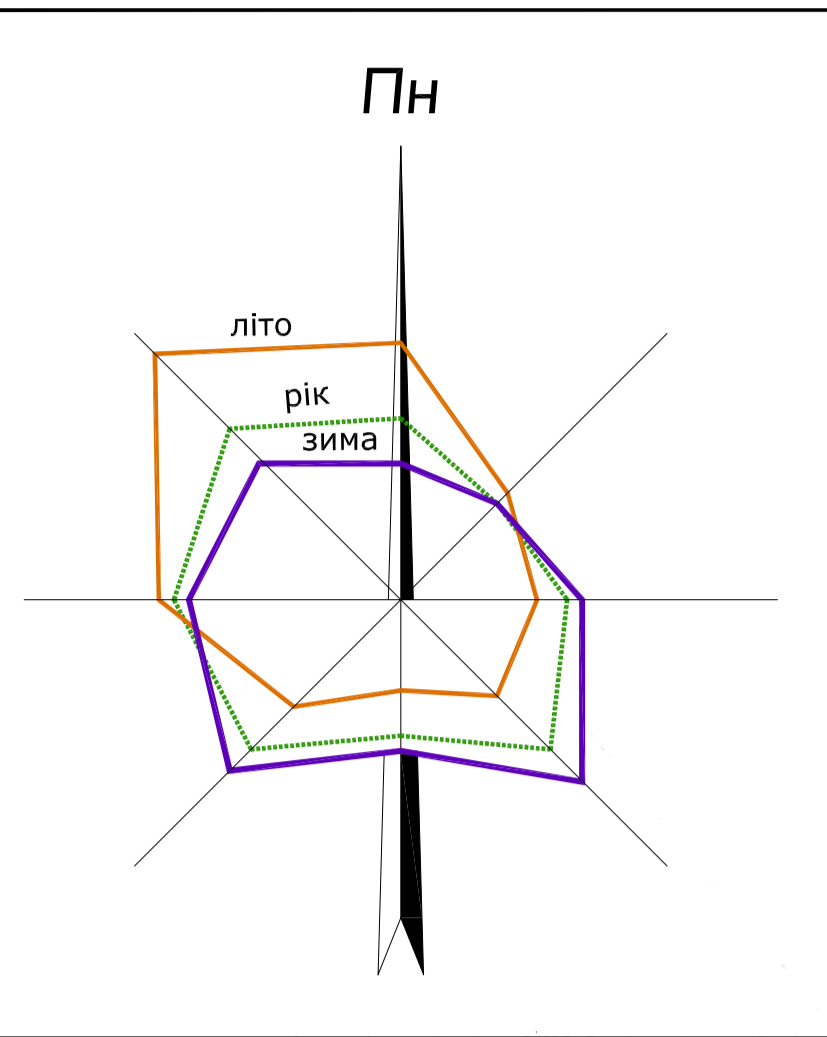


ДЕТАЛЬНИЙ ПЛАН ТЕРИТОРІЇ для розширення кладовища по вул. Височанка в м. Калущ Івано-Франківської області

Опорний план

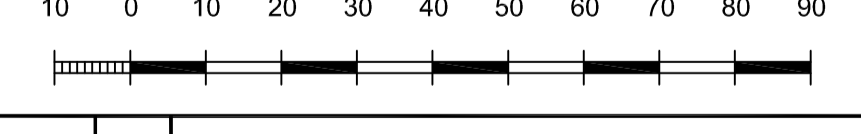


УМОВНІ ПОЗНАЧЕННЯ

Іконка	Назва
	Нежитлова будівля
	Дорога, вулиця а) з твердим покриттям б) ґрунтова
	Межа кадастрова земельної ділянки
	Територія садових товариств
	Територія комунальної забудови
	Територія кладовища
	Територія зелених насаджень обмеженого користування
	Територія зелених насаджень спеціального призначення
	Територія лісгосподарського призначення
	Межа розроблення детального плану
	Лінія електропередач високої напруги

МАСШТАБ 1 : 1000

в 1 см - 10 м



				21009-ГП-3		
Калущська міська рада						
Зм.	Кільк.	Аркуш	Мод.	Підпис	Дата	
					2021	
				Детальний план територіальний для розширення кладовища по вул. Височанка в м. Калущ		
Кер.	АПБ-Б	Бєгалъ	Стариньч	Стариньч	Стариньч	
Розробив	ГАП	Розробив	Стариньч	Стариньч	Стариньч	
				Опорний план		

Лист № 001/2021/1000