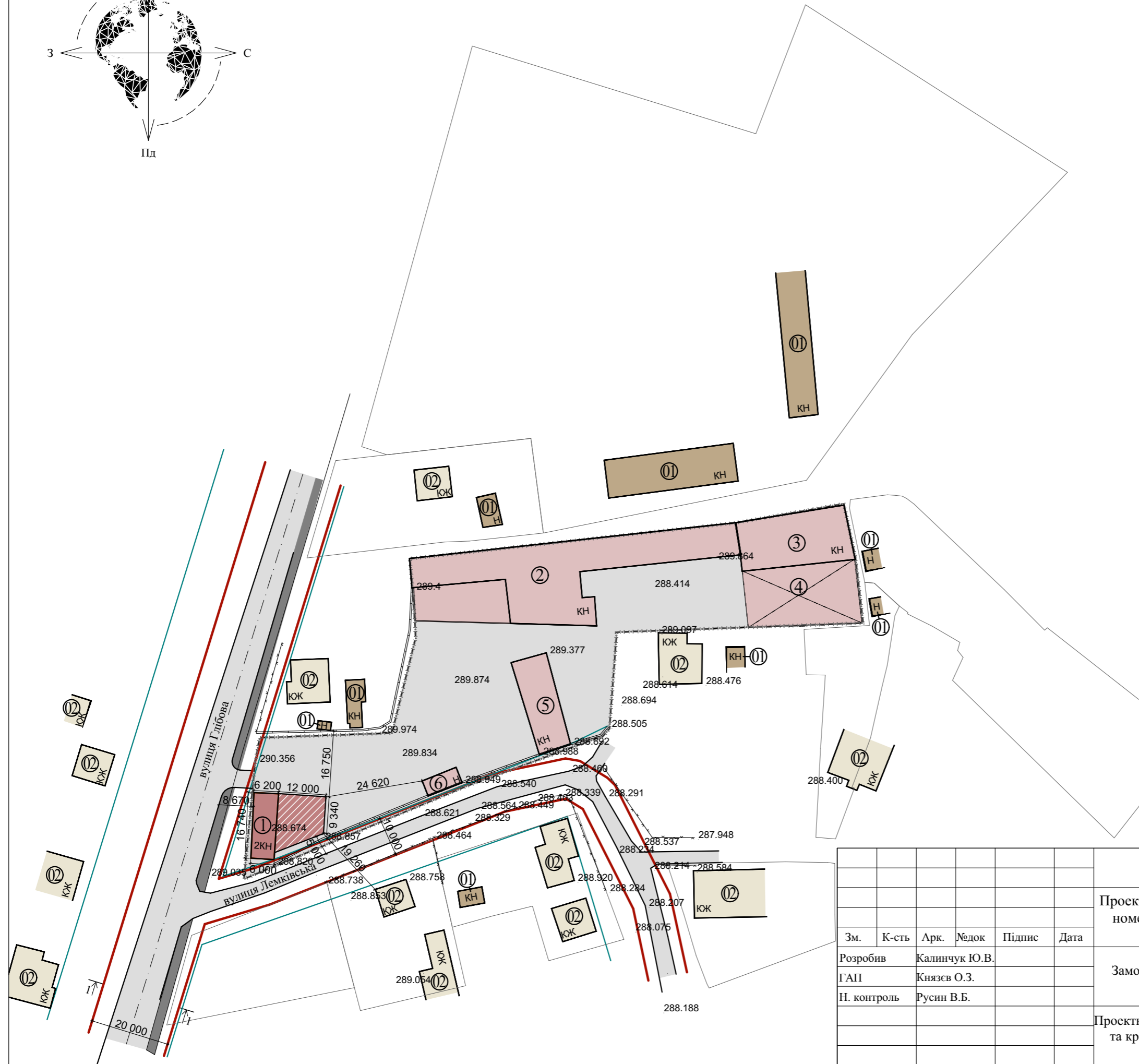
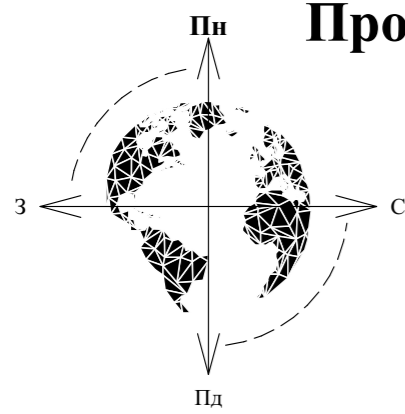


Проектний план, план червоних ліній М 1:1 000 та креслення поперечних профілів вулиць М 1:200



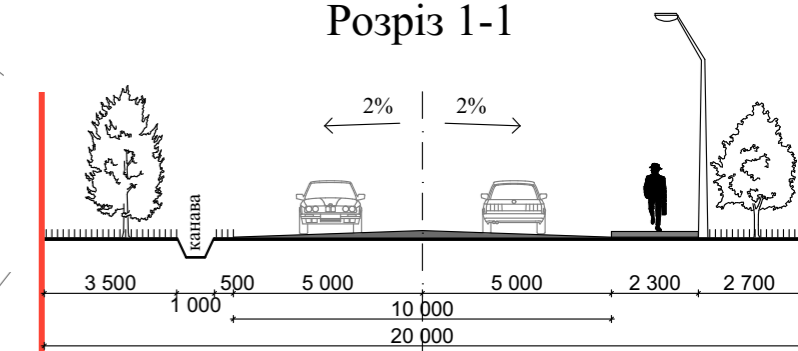
Експлікація

№	Назва
1	Адміністративне приміщення, що підлягає реконструкції
2	Побутове приміщення
3	Гараж
4	Навіс
5	Побутове приміщення
6	Склад
7	Убиральня, що підлягає знесенню
01	Існуючі сусідні нежитлові будівлі
02	Існуючі сусідні житлові будівлі

Умовні позначення

Позначення	Назва
[Red fill]	Будівля, що підлягає реконструкції
[Red diagonal lines]	Проектна добудова
[Light pink fill]	Існуючі нежитлові будівлі на ділянці
[Brown fill]	Існуючі сусідні нежитлові будівлі
[Light yellow fill]	Існуючі сусідні житлові будівлі
[Grey fill]	Дороги та тротуари
[Dashed line]	Межа земельної ділянки
[Red line]	Червоні лінії доріг
[Blue line]	Лінія регулювання забудови

Розріз 1-1



33/2020					
Проект детального планування території площею 0,5677 га (кадастровий номер 2610400000:29:004:0117) для реконструкції адміністративного приміщення на вул. Глібова, 16 в м. Калуші.					
Зм.	К-сть	Арк.	№док	Підпис	Дата
Розробив		Калинчук Ю.В.			
ГАП		Князев О.З.			
Н. контроль		Русин В.Б.			
Замовник: Виконавчий комітет Калузької міської ради				Стадія	Аркуш
Проектний план, план червоних ліній М 1:1000 та креслення поперечних профілів вулиць М 1:200				РП	8
ФОП "Русин В.Б."				м. Калуш	