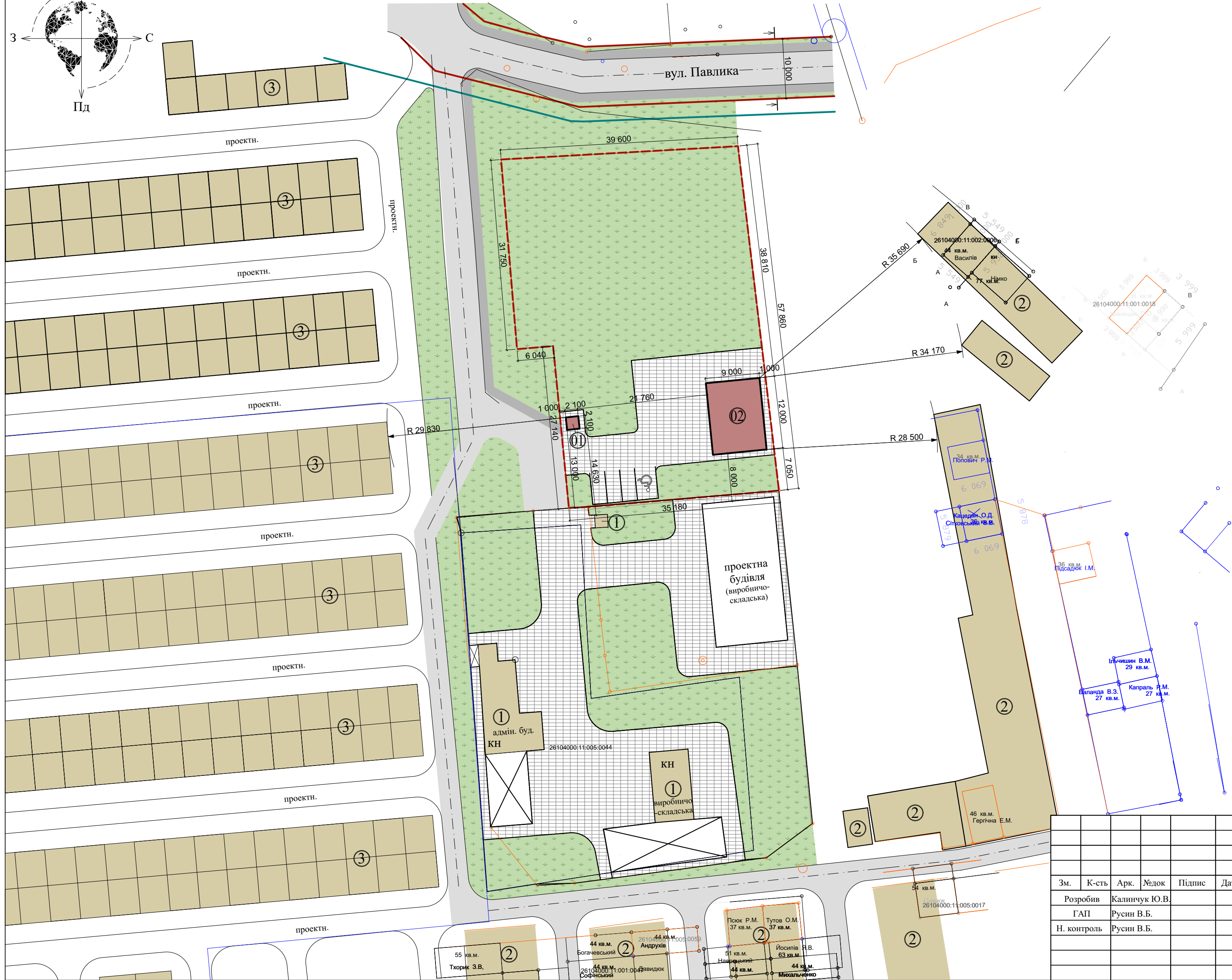
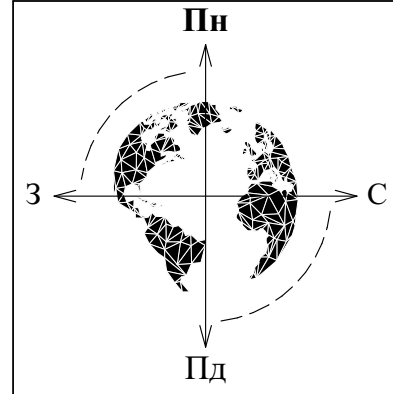


Проектний план, план червоних ліній М 1:500 та креслення поперечних профілів вулиць М 1:100



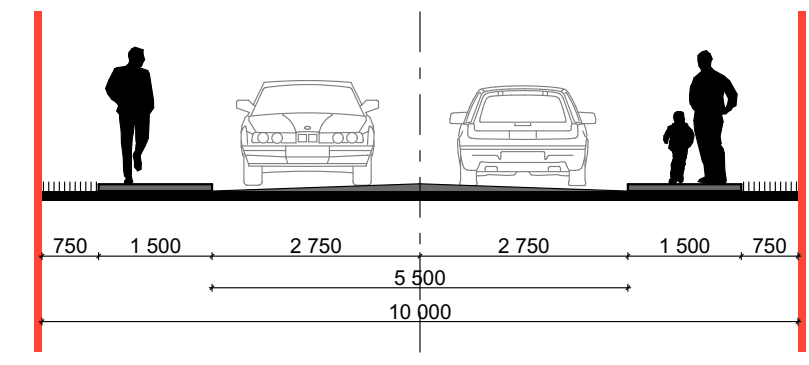
Експлікація

№	Назва
1	Існуючі сусідні нежитлові будівлі і споруди
2	Існуючі гаражі (частково забудовані)
3	Проектні гаражі
01	Проектна прохідна
02	Проектні виробничі і складські приміщення

Умовні позначення

Познач.	Назва
	Проектні будівлі на ділянці
	Сусідні нежитлові будівлі
	Навіси на сусідніх ділянках
	Озеленення
	Мошчення
	Дороги і тротуари
	Пропонована межа земельної ділянки
	Червона лінія дороги
	Лінія регулювання забудови

Розріз по вул. Павлика



					1/2021				
					Проект детального планування території земельної ділянки площею 0,2200 га, яка знаходиться в районі вулиці Павлика в м. Калущі для будівництва виробничих та складських приміщень				
Зм.	К-сть	Арк.	Людок	Підпис	Дата	Замовник: Виконавчий комітет Калуської міської ради	Стадія	Аркуш	Аркушів
							РП	5	8
Розробив	Калинчук Ю.В.								
ГАП	Русин В.Б.								
Н. контроль	Русин В.Б.								
Проектний план, план червоних ліній М 1:500 та креслення поперечних профілів вулиць М 1:100							ФОП "Русин В.Б." м. Калущі		