Проектний план, план червоних ліній М 1:1 000 та креслення поперечних профілів вулиць М 1:200

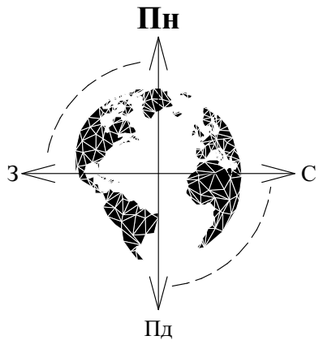

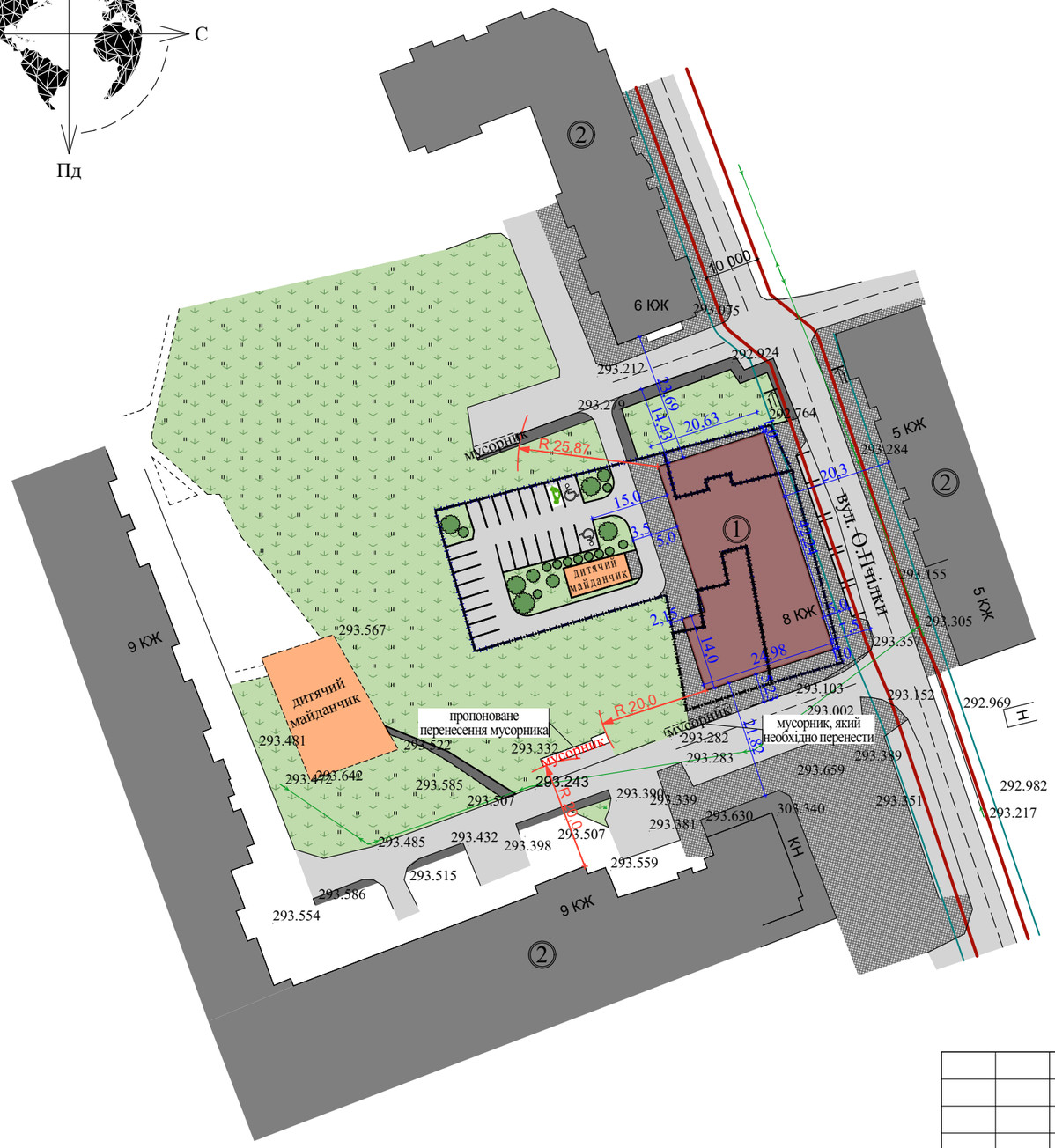

Експлікація

№	Назва
1	Проектний 8-ми поверховий житлово-комерційний будинок
2	Існуючі житлово-комерційні будинки

Умовні позначення

Позначення	Назва
	Проектн. 8-ми поверх. житл.-комерційний будинок
	Існуючі житлово-комерційні будинки
	Дитячі майданчики
	Озеленення
	Мощення
	Дороги та тротуари
	Межі земельних ділянок
	Місце для інваліда на автомобільній стоянці
	Місце з зарядкою для електромобіля
	Червоні лінії дороги
	Лінія регулювання забудови

Розріз по вул. О. Пчілки

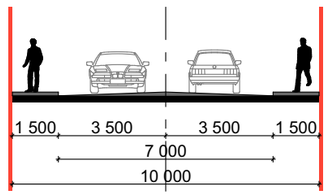

Зм.	К-сть	Арк.	№док	Підпис	Дата	Проект детального планування території щодо зміни цільового призначення земельних ділянок площею 0,1807 га (кадастровий номер 2610400000:10:004:0104), площею 0,0321 га (кадастровий номер 2610400000:10:004:0080) та площею 0,0179 га (кадастровий номер 2610400000:10:004:0079) для будівництва багатоквартирного житлового будинку з комерційними приміщеннями на вул. Олени Пчілки,57 в м. Калуші		
Розробив		Калинчук Ю.В.				Замовник: Виконавчий комітет Калуської міської ради	Стадія	Аркуш	Аркушів
ГАП		Русин В.Б.					РП	5	8
Н. контроль		Русин В.Б.							
						Проектний план, план червоних ліній М 1:1 000 та креслення поперечних профілів вулиць М 1:200	ФОП "Русин В.Б." м. Калуш	