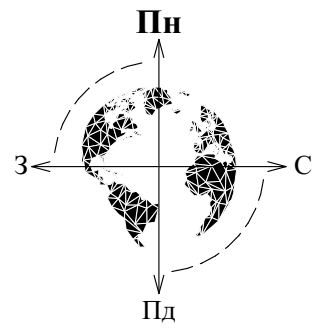


Проектний план, план червоних ліній М 1:500 та креслення поперечних профілів вулиць М 1:200



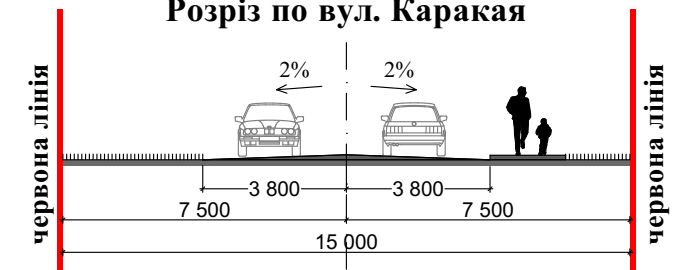
Експлікація

№	Назва
1	Проектна прохідна
2	Проектний магазин з офісними і допоміжними приміщеннями
3	Існуючі сусідні нежитлові будівлі

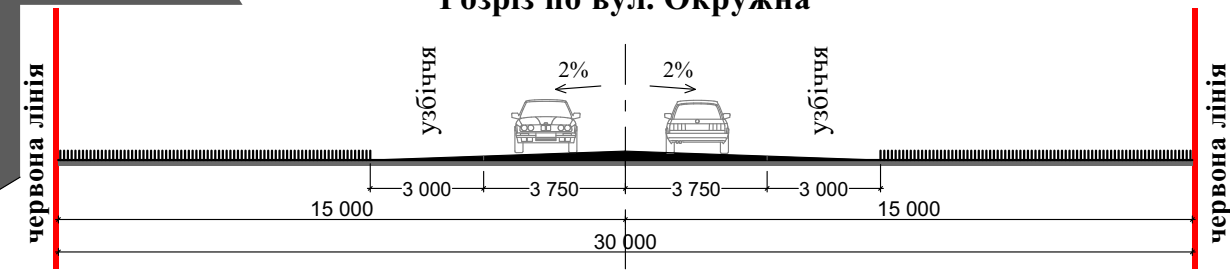
Умовні позначення

Познач.	Назва
	Проектні будівлі
	Існуючі сусідні будівлі
	Дороги/проїзди
	Озеленення
	Мощення
	Межа земельної ділянки
	Червоні лінії дороги
	Лінія регулювання забудови

Розріз по вул. Каракая



Розріз по вул. Окружна



						7/2021					
						Проект детального планування території площею 0,1769 га (кадастровий номер 2610400000:17:005:0041) для будівництва магазину з офісними та допоміжними приміщеннями в районі вулиць Окружна-Каракая в м. Калуші.					
Зм.	К-сть	Арк.	Недок.	Підпис	Дата	Замовник: Виконавчий комітет Калуської міської ради			Стадія	Аркуш	Аркушів
Розробив	Калинчук Ю.В.								РП	5	8
ГАП	Русин В.Б.										
Н. контроль	Русин В.Б.										
						Проектний план, план червоних ліній М 1:500 та креслення поперечних профілів вулиць М 1:200			ФОП "Русин В.Б." м. Калуш		