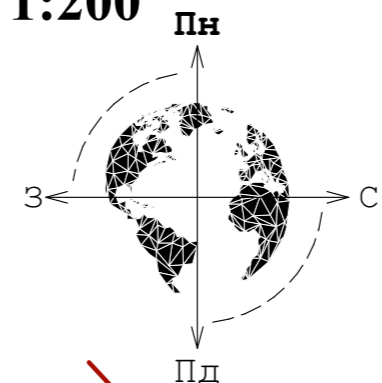
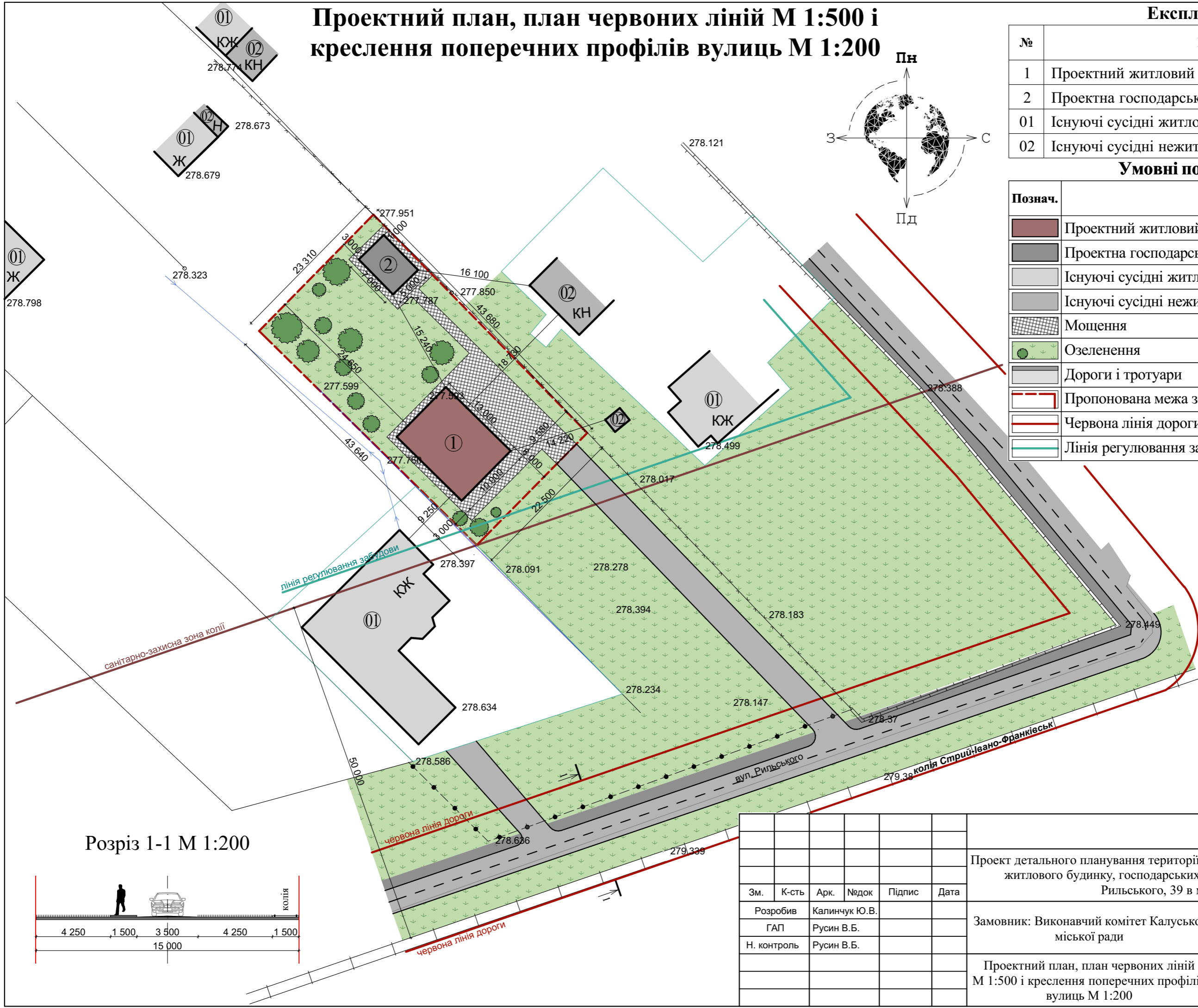


# Проектний план, план червоних ліній М 1:500 і креслення поперечних профілів вулиць М 1:200

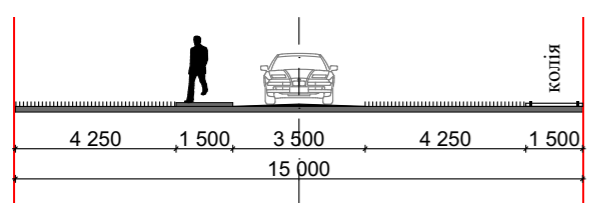


Експлікація	
№	Назва
1	Проектний житловий будинок
2	Проектна господарська будівля
01	Існуючі сусідні житлові будинки
02	Існуючі сусідні нежитлові будинки

Умовні позначення	
Познач.	Назва
	Проектний житловий будинок
	Проектна господарська будівля
	Існуючі сусідні житлові будинки
	Існуючі сусідні нежитлові будинки
	Мощення
	Озеленення
	Дороги і тротуари
	Пропонована межа земельної ділянки
	Червона лінія дороги
	Лінія регулювання забудови



Розріз 1-1 М 1:200



						31/2020		
						Проект детального планування території площею 0,10 га для будівництва житлового будинку, господарських будівель та споруд на вул. Рильського, 39 в м. Калуші.		
Зм.	К-сть	Арк.	Недок	Підпис	Дата	Замовник: Виконавчий комітет Калуської міської ради		
							Стадія	
							Аркуш	
						РП	5	8
						Проектний план, план червоних ліній М 1:500 і креслення поперечних профілів вулиць М 1:200	ФОП "Русин В.Б." м. Калуш	